

# КОМИТЕТ ПО КОНКУРЕНТНОЙ ПОЛИТИКЕ МОСКОВСКОЙ ОБЛАСТИ

«УТВЕРЖДЕНО»

Комитет по конкурентной политике  
Московской области

«\_\_» \_\_\_\_\_ 20\_\_ г.

## ИЗВЕЩЕНИЕ О ПРОВЕДЕНИИ

### АУКЦИОНА В ЭЛЕКТРОННОЙ ФОРМЕ № ПЗЭ-КАШ/21-3029

по продаже земельного участка, государственная собственность на который не разграничена, расположенного на территории городского округа Кашира Московской области, вид разрешенного использования: для индивидуального жилищного строительства

**ТОЛЬКО ДЛЯ ГРАЖДАН - ФИЗИЧЕСКИХ ЛИЦ  
(НЕ ИНДИВИДУАЛЬНЫХ ПРЕДПРИНИМАТЕЛЕЙ)**

№ процедуры <a href="http://www.torgi.gov.ru">www.torgi.gov.ru</a>	<b>161221/6987935/09</b>
№ процедуры <a href="http://easuz.mosreg.ru/torgi">easuz.mosreg.ru/torgi</a>	<b>00400010101558</b>
Дата начала приема заявок:	<b>17.12.2021</b>
Дата окончания приема заявок:	<b>15.02.2022</b>
Дата аукциона:	<b>18.02.2022</b>

**2021 год**

## 1. Правовое регулирование

Аукцион в электронной форме, открытый по форме подачи предложений о цене предмета аукциона с ограничением по составу Участников – **ТОЛЬКО ДЛЯ ГРАЖДАН** (далее – аукцион), проводится в соответствии с требованиями:

- Гражданского кодекса Российской Федерации;
- Земельного кодекса Российской Федерации;
- Федерального закона от 26.07.2006 № 135-ФЗ «О защите конкуренции»;
- Закона Московской области от 07.06.1996 №23/96-ОЗ «О регулировании земельных отношений в Московской области»;
- Сводного заключения Министерства имущественных отношений Московской области от 07.12.2021 № 177-3 п. 42;
- постановления Администрации городского округа Кашира от 13.12.2021 № 3270-па «О проведении электронного аукциона по продаже земельного участка из земель населенных пунктов, государственная собственность на который не разграничена, для индивидуального жилищного строительства» (Приложение 1);
- иных нормативно правовых актов Российской Федерации и Московской области.

## 2. Сведения об аукционе

**2.1. Продавец** – исполнительно-распорядительный орган муниципального образования Московской области, принимающий решение о проведении аукциона, об отказе от проведения аукциона, об условиях аукциона (в том числе о начальной цене предмета аукциона, условиях и сроках договора купли-продажи), отвечающий за соответствие земельного участка характеристикам, указанным в Извещении о проведении аукциона, за своевременное опубликование Извещения о проведении аукциона в порядке, установленном для официального опубликования (обнародования) муниципальных правовых актов по месту нахождения земельного участка, за соблюдение сроков заключения договора купли-продажи земельного участка и осуществляющий его заключение.

**Наименование:** Администрация городского округа Кашира Московской области

Адрес: 142900, Московская область, г. Кашира, ул. Ленина, д.2

Сайт: [www.kashira.org](http://www.kashira.org)

Адрес электронной почты: [kui@kashira.org](mailto:kui@kashira.org)

Телефон факс: + 7 (49669) 2-87-77, (49669) 5-32-22.

**В лице Комитета по управлению имуществом Администрации городского округа Кашира Московской области.**

Адрес: 142900, Московская область, г. Кашира, ул. Ленина, д.2

Сайт: [www.kashira.org](http://www.kashira.org)

Адрес электронной почты: [kui@kashira.org](mailto:kui@kashira.org)

Телефон факс: + 7 (49669) 2-87-77, (49669) 5-32-22.

**2.2. Организатор аукциона** – орган, отвечающий за соответствие организации и проведения аукциона требованиям действующего законодательства, утверждающий Извещение о проведении аукциона, состав Аукционной комиссии, в том числе обеспечивающий прием и возврат задатков в установленном порядке.

**Наименование:** Комитет по конкурентной политике Московской области.

Адрес: 143407, Московская область, г. Красногорск, бульвар Строителей, д. 1.

Сайт: [www.zakaz-mo.mosreg.ru](http://www.zakaz-mo.mosreg.ru)

**2.2.1. Лицо, осуществляющее организационно - технические функции по организации и проведению аукциона** – отвечает за соответствие организации аукциона требованиям действующего законодательства, соблюдение сроков размещения Извещения о проведении аукциона и документов, составляемых в ходе проведения аукциона на официальном сайте Российской Федерации в информационно-телекоммуникационной сети «Интернет» для размещения информации о проведении торгов по адресу [www.torgi.gov.ru](http://www.torgi.gov.ru) (далее – Официальный сайт торгов), на Едином портале торгов Московской области (далее – Портал ЕАСУЗ), на электронной площадке [www.rts-tender.ru](http://www.rts-tender.ru) в соответствии с действующим законодательством.

**Наименование:** Государственное казенное учреждение Московской области «Региональный центр торгов» (сокращенное наименование - ГКУ «РЦТ»).

Адрес: 143407, Московская область, г. Красногорск, бульвар Строителей, д. 7.

Сайт: [www.rctmo.ru](http://www.rctmo.ru)

Адрес электронной почты: [rct\\_torgi@mosreg.ru](mailto:rct_torgi@mosreg.ru)

**2.3. Оператор электронной площадки** – юридическое лицо, зарегистрированное на территории Российской Федерации, владеющее электронной площадкой, в том числе необходимыми для ее функционирования программно-аппаратными средствами, обеспечивающее ее функционирование и включенное в перечень операторов электронных площадок, утвержденный Распоряжением Правительства Российской Федерации от 12.07.2018 № 1447-р «Об утверждении перечней операторов электронных площадок и специализированных электронных площадок, предусмотренных Федеральными законами от 05.04.2013 № 44-ФЗ, от 18.07.2011 № 223-ФЗ».

**Наименование:** ООО «РТС-тендер».

**Место нахождения:** 127006, г. Москва, ул. Долгоруковская, д. 38, стр. 1.

**Адрес сайта:** [www.rts-tender.ru](http://www.rts-tender.ru).

**Адрес электронной почты:** [iSupport@rts-tender.ru](mailto:iSupport@rts-tender.ru)

**Тел.:** +7 (499) 653-55-00, +7 (800) 500-7-500, факс: +7 (495) 733-95-19.

**2.4. Предмет аукциона:** продажа земельного участка, государственная собственность на который не разграничена, расположенного на территории городского округа Кашира Московской области (далее - Земельный участок).

**2.5. Сведения о Земельном участке:**

**Местоположение (адрес):** Российская Федерация, Московская область, городской округ Кашира, д. Руднево

**Площадь, кв. м:** 1200

**Кадастровый номер:** 50:37:0010208:1293 (выписка из Единого государственного реестра недвижимости об объекте недвижимости от 21.09.2021 № КУВИ-002/2021-125914781 - Приложение 2)

**Сведения о правах на земельный участок:** государственная собственность не разграничена (выписка из Единого государственного реестра недвижимости об объекте недвижимости от 21.09.2021 № КУВИ-002/2021-125914781 - Приложение 2)

**Сведения об ограничениях прав на земельный участок:** указаны в заключении Комитета по архитектуре и градостроительству Московской области от 29.01.2021 № 27Исх-2741/25 (Приложение 4), письме Администрации городского округа Кашира Московской области от 03.12.2021 № Д-29 (Приложение 4), акте осмотра Земельного участка от 19.11.2021 (Приложение 4)

**Категория земель:** земли населенных пунктов

**Вид разрешенного использования:** для индивидуального жилищного строительства

**Фотоматериалы:** Приложение 3.

**Сведения о максимально и (или) минимально допустимых параметрах разрешенного строительства:** указаны в заключении Комитета по архитектуре и градостроительству Московской области от 29.01.2021 № 27Исх-2741/25 (Приложение 4)

**Информация о возможности подключения (технологического присоединения) объекта капитального строительства к сетям инженерно-технического обеспечения (Приложение 5):**

- водоснабжения, водоотведения и теплоснабжения указаны в письме ГКУ МО «АРКИ»;

- газоснабжения указаны в письме филиала АО «Мособлгаз» «Юг» от 05.10.2021 № 6417/Ю/01;

- связи указаны в письме Министра государственного управления, информационных технологий и связи Московской области от 15.11.2021 № 11-9678/Исх.

**Извещение о предоставлении Земельного участка в соответствии со статьей 39.18. Земельного кодекса Российской Федерации было опубликовано:**

- на официальном сайте Российской Федерации в информационно-телекоммуникационной сети «Интернет» для размещения информации о проведении торгов: [www.torgi.gov.ru](http://www.torgi.gov.ru): № 210921/0092755/03, лот № 1, дата публикации 21.09.2021;
- в периодическом печатном издании – в газете «Вести Каширского района» от 13.09.2021 № 15 (214);
- на официальном сайте Администрации городского округа Кашира Московской области [www.kashira.org](http://www.kashira.org).

**Начальная цена предмета аукциона: 427 164,00 руб.** (Четыреста двадцать семь тысяч сто шестьдесят четыре руб. 00 коп.), НДС не облагается.

**«Шаг аукциона»: 12 814,92 руб.** (Двенадцать тысяч восемьсот четырнадцать руб. 92 коп.).

**Размер задатка для участия в аукционе: 427 164,00 руб.** (Четыреста двадцать семь тысяч сто шестьдесят четыре руб. 00 коп.), НДС не облагается.

**2.6. Место приема Заявок на участие в аукционе (далее - Заявка):** электронная площадка [www.rts-tender.ru](http://www.rts-tender.ru).

**2.7. Дата и время начала приема Заявок: 17.12.2021 в 09 час. 00 мин<sup>1</sup>.**

Прием Заявок осуществляется круглосуточно.

**2.8. Дата и время окончания срока приема Заявок и начала их рассмотрения: 15.02.2022 в 18 час. 00 мин.**

**2.9. Дата и время окончания рассмотрения Заявок: 18.02.2022 в 10 час. 00 мин.**

**2.10. Место проведения аукциона:** электронная площадка [www.rts-tender.ru](http://www.rts-tender.ru).

**2.11. Дата и время начала проведения аукциона: 18.02.2022 в 12 час. 00 мин.**

### **3. Информационное обеспечение аукциона**

**3.1.** Извещение о проведении аукциона (далее - Извещение) размещается на Официальном сайте торгов, на Портале ЕАСУЗ и на электронной площадке: [www.rts-tender.ru](http://www.rts-tender.ru).

Извещение публикуется в порядке, установленном для официального опубликования (обнародования) муниципальных правовых актов уставом муниципального образования, по месту нахождения Земельного участка:

- на официальном сайте Администрации городского округа Кашира Московской области [www.kashira.org](http://www.kashira.org);

- в периодическом печатном издании – в газете «Вести Каширского района».

Все приложения к Извещению являются его неотъемлемой частью.

**3.2.** Осмотр Земельного участка производится без взимания платы и обеспечивается Продавцом во взаимодействии с Организатором аукциона в установленный пунктами 2.7 и 2.8 Извещения срок приема Заявок.

Для осмотра Земельного участка с учетом установленных сроков лицо, желающее осмотреть Земельный участок, не позднее, чем за 2 (два) рабочих дня до дня окончания срока приема Заявок направляет Запрос на осмотр Земельного участка (Приложение 8) на адрес электронной почты [rct\\_torgi@mosreg.ru](mailto:rct_torgi@mosreg.ru) с указанием следующих данных:

- тема письма: Запрос на осмотр Земельного участка;

- Ф.И.О. лица, уполномоченного на осмотр Земельного участка или его представителя;

<sup>1</sup> Здесь и далее указано московское время

- адрес электронной почты, контактный телефон;
- дата и № аукциона;
- кадастровый номер Земельного участка, его местоположение (адрес).

В течение 2 (двух) рабочих дней со дня поступления Запроса на осмотр Земельного участка оформляется «смотровое письмо» и направляется по электронному адресу, указанному в обращении.

#### 4. Требования к Заявителям

Заявителем на участие в аукционе (далее – Заявитель) может быть **ТОЛЬКО ГРАЖДАНИН**, претендующий на заключение договора купли-продажи Земельного участка, имеющий электронную подпись, оформленную в соответствии с требованиями действующего законодательства удостоверяющим центром (далее - ЭП), и **ПРОШЕДШИЙ РЕГИСТРАЦИЮ (АККРЕДИТАЦИЮ) В КАЧЕСТВЕ ФИЗИЧЕСКОГО ЛИЦА (НЕ ИНДИВИДУАЛЬНОГО ПРЕДПРИНИМАТЕЛЯ)** на электронной площадке в соответствии с Регламентом Оператора электронной площадки и Инструкциями Претендента/Арендатора, размещенными на электронной площадке (далее - Регламент и Инструкции).

#### **ВНИМАНИЕ!**

**Пройти регистрацию на электронной площадке необходимо в качестве физического лица (не индивидуального предпринимателя) .**

#### 5. Получение ЭП и регистрация (аккредитация) на электронной площадке

**5.1.** Для прохождения процедуры регистрации (аккредитации) на электронной площадке Заявителю необходимо иметь ЭП, оформленную в соответствии с требованиями действующего законодательства.

**5.2.** Для обеспечения доступа к подаче заявки и к участию в аукционе Заявителю с учетом Раздела 4 и пункта 5.1 Извещения необходимо пройти регистрацию (аккредитацию) на электронной площадке в соответствии с Регламентом и Инструкциями.

**5.3.** Информация по получению ЭП и регистрации (аккредитации) на электронной площадке указана также в Памятке (Приложение 10).

#### 6. Порядок внесения, блокирования и прекращения блокирования денежных средств в качестве задатка

**6.1.** Для участия в аукционе устанавливается требование о внесении задатка.

**6.2.** В целях исполнения требований о внесении задатка для участия в аукционе Заявитель с учетом требований Разделов 4; 5 Извещения обеспечивает наличие денежных средств на счёте Оператора электронной площадки в размере, не менее суммы задатка, указанного в пункте 2.5 Извещения.

Перечисление денежных средств на счёт Оператора электронной площадки производится в соответствии с Регламентом и Инструкциями, по следующим реквизитам:

**Получатель платежа:** ООО «РТС-тендер»

**Банковские реквизиты:** Филиал «Корпоративный» ПАО «Совкомбанк»

БИК 044525360

Расчётный счёт: 40702810512030016362

Корр. счёт 30101810445250000360

ИНН 7710357167 КПП 773001001

#### **Назначение платежа:**

**«Внесение гарантийного обеспечения по Соглашению о внесении гарантийного обеспечения, № аналитического счета \_\_\_\_\_, без НДС»<sup>2</sup>.**

**6.3.** Операции по перечислению денежных средств на аналитическом счете Оператора электронной площадки в соответствии Регламентом и Инструкциями учитываются на аналитическом счете Заявителя, открытым Оператором электронной площадки.

<sup>2</sup> Назначение платежа указывается в соответствии с Регламентом и Инструкциями

Денежные средства в размере, равном задатку, указанному в пункте 2.5 Извещения, блокируются Оператором электронной площадки на аналитическом счете Заявителя в соответствии с Регламентом и Инструкциями. Основанием для блокирования денежных средств является Заявка, направленная Оператору электронной площадки. Заблокированные на аналитическом счете Заявителя денежные средства являются задатком.

Подача Заявки и блокирование задатка является заключением Соглашения о задатке (Приложение 7).

**6.4.** Прекращение блокирования денежных средств на счете Заявителя в соответствии с Регламентом и Инструкциями производится Оператором электронной площадки в следующем порядке:

- для Заявителя, отзывавшего Заявку до окончания срока приема Заявок, установленного пунктом 2.8 Извещения, – в течение 3 (трех) рабочих дней со дня поступления уведомления об отзыве Заявки в соответствии с Регламентом и Инструкциями;

- для Заявителя, не допущенного к участию в аукционе, – в течение 3 (трех) рабочих дней со дня оформления Протокола рассмотрения заявок на участие в аукционе в соответствии с Регламентом и Инструкциями;

- для участников аукциона (далее - Участник), участвовавших в аукционе, но не победивших в нем, – в течение 3 (трех) рабочих дней со дня подписания Протокола о результатах аукциона в соответствии с Регламентом и Инструкциями.

**6.5.** Информация по внесению, блокированию и прекращению блокирования денежных средств в качестве задатка указана также в Памятке (Приложении 10).

**6.6.** Задаток Победителя аукциона, а также задаток иных лиц, с которым договор купли-продажи земельного участка заключается в соответствии с пунктами 13 и 14 статьи 39.12 Земельного кодекса Российской Федерации, засчитываются в счет платы за Земельный участок. Перечисление задатка Продавцу в счет платы за земельный участок осуществляется Оператором электронной площадки в соответствии с Регламентом и Инструкциями.

Задатки, внесенные указанными в настоящем пункте лицами, не заключившими в установленном в Извещении порядке договора купли-продажи земельного участка вследствие уклонения от заключения указанного договора, не возвращаются.

## **7. Порядок, форма и срок приема и отзыва Заявок**

### **ВНИМАНИЕ!**

**Условия аукциона, порядок и условия заключения договора купли-продажи земельного участка с Участником являются условиями публичной оферты, а подача заявки на участие в аукционе в установленные в Извещении сроки и порядке является акцептом оферты в соответствии со статьей 438 Гражданского кодекса Российской Федерации.**

**7.1.** Прием заявок обеспечивается Оператором электронной площадки в соответствии с Регламентом и Инструкциями. Один Заявитель вправе подать только одну Заявку.

**7.2.** Заявитель с учетом требований Разделов 4; 5; 6 подает заявку в соответствии с Регламентом и Инструкциями. Информация по подаче заявки указана также в Памятке (Приложении 10).

**7.3.** Заявка направляется Заявителем Оператору электронной площадки в сроки, указанные в пунктах 2.7, 2.8 Извещения, путем:

**7.3.1.** заполнения Заявителем ее электронной формы (Приложение 6) с приложением указанных в настоящем пункте документов в форме электронных документов или электронных образов документов, то есть документов на бумажном носителе, преобразованных в электронно-цифровую форму путем сканирования с сохранением их реквизитов:

- копии документов, удостоверяющих личность Заявителя (в случае представления копии паспорта гражданина Российской Федерации представляются копии 20 (двадцати) страниц паспорта: от 1-ой страницы с изображением Государственного герба Российской Федерации по 20-ую страницу с «Извлечением из Положения о паспорте гражданина Российской Федерации» включительно);

- надлежащим образом заверенный перевод на русский язык документов о государственной регистрации юридического лица в соответствии с законодательством иностранного государства в случае, если Заявителем является иностранное юридическое лицо;

- документы, подтверждающие внесение задатка.<sup>3</sup>

**7.3.2.** подписания Заявки ЭП Заявителя в соответствии с Регламентом и Инструкциями.

**7.4.** Заявка и прилагаемые к ней документы направляются единовременно в соответствии с Регламентом и Инструкциями. Не допускается раздельного направления Заявки и приложенных к ней документов, направление дополнительных документов после подачи Заявки или замена ранее направленных документов без отзыва Заявки в соответствии с Регламентом и Инструкциями.

**7.5.** В соответствии с Регламентом и Инструкциями Оператор электронной площадки возвращает Заявку Заявителю в случае:

- предоставления Заявки, подписанной ЭП лица, не уполномоченного действовать от имени Заявителя;
- подачи одним Заявителем двух и более Заявок при условии, что поданные ранее Заявки не отозваны;
- получения Заявки после установленных в пункте 2.8 Извещения дня и времени окончания срока приема Заявок.

Одновременно с возвратом Заявки Оператор электронной площадки уведомляет Заявителя об основаниях ее возврата.

Возврат Заявок по иным основаниям не допускается.

**7.6.** В случае отсутствия у Оператора электронной площадки оснований возврата Заявки Заявителю, Оператор электронной площадки регистрирует Заявку в соответствии с Регламентом и Инструкциями. При этом Оператор электронной площадки направляет Заявителю уведомление о поступлении Заявки в соответствии с Регламентом и Инструкциями.

**7.7.** Заявитель вправе отозвать Заявку в любое время до установленных даты и времени окончания срока приема Заявок (пункт 2.8 Извещения) в соответствии с Регламентом и Инструкциями.

**7.8.** Заявитель после отзыва Заявки вправе повторно подать Заявку до установленных даты и времени окончания срока приема Заявок (пункт 2.8 Извещения) в порядке, установленном пунктами 7.1-7.6 Извещения.

**7.9.** Прием Заявок прекращается Оператором электронной площадки с помощью программных и технических средств в дату и время окончания срока приема Заявок, указанные в пункте 2.8 Извещения.

**7.10.** Ответственность за достоверность указанной в Заявке информации и приложенных к ней документов несет Заявитель.

**7.11.** После окончания срока приема Заявок (пункт 2.8 Извещения) Оператор электронной площадки направляет Заявки Организатору аукциона в соответствии с Регламентом и Инструкциями.

## **8. Аукционная комиссия**

**8.1.** Аукционная комиссия формируется Организатором аукциона и осуществляет следующие полномочия:

- рассматривает Заявки и прилагаемые к ней документы на предмет соответствия требованиям, установленным Извещением;

- принимает решение о допуске к участию в аукционе и признании Заявителей Участниками или об отказе в допуске Заявителей к участию в аукционе, которое оформляется Протоколом рассмотрения заявок на участие в аукционе, подписываемым всеми присутствующими членами Аукционной комиссией;

- оформляет и подписывает Протокол о результатах аукциона.

**8.2.** Аукционная комиссия правомочна осуществлять функции и полномочия, если на ее заседании присутствует не менее пятидесяти процентов общего числа ее членов, при этом общее число членов Аукционной комиссии должно быть не менее пяти человек.

---

<sup>3</sup> При подаче Заявителем Заявки в соответствии с Регламентом и Инструкциями, информация о внесении Заявителем задатка формируется Оператором электронной площадки и направляется Организатору аукциона.

## **9. Порядок рассмотрения Заявок**

**9.1.** Рассмотрение Заявок осуществляется Аукционной комиссией.

**9.2.** Заявитель не допускается к участию в аукционе в следующих случаях:

- непредставление необходимых для участия в аукционе документов или представление недостоверных сведений;
- непоступление задатка на дату рассмотрения Заявок на участие в аукционе;
- подача Заявки лицом, которое в соответствии с Земельным кодексом Российской Федерации и другими федеральными законами не имеет права быть Участником и приобрести земельный участок;
- наличие сведений о Заявителе, об учредителях (участниках), о членах коллегиальных исполнительных органов Заявителя, лицах, исполняющих функции единоличного исполнительного органа Заявителя, являющегося юридическим лицом, в реестре недобросовестных участников аукциона.

**9.3.** По результатам рассмотрения Аукционной комиссией Заявок Оператор электронной площадки в соответствии с Регламентом и Инструкциями:

- направляет Заявителям, допущенным к участию в аукционе и признанным Участниками и Заявителям, не допущенным к участию в аукционе, уведомления о принятых в их отношении решениях, не позднее установленных в пункте 2.11 Извещении дня и времени начала проведения аукциона;
- размещает Протокол рассмотрения заявок на участие в аукционе на электронной площадке.

**9.4.** По результатам рассмотрения Аукционной комиссией Заявок Организатор аукциона размещает Протокол рассмотрения заявок на участие в аукционе на Официальном сайте торгов, на Портале ЕАСУЗ не позднее, чем на следующий день после дня подписания указанного протокола.

**9.5.** Заявитель, в соответствии с полученным им уведомлением Участника, в соответствии с Регламентом и Инструкциями считается участвующим в аукционе с даты и времени начала проведения аукциона, указанных в пункте 2.11 Извещения.

## **10. Порядок проведения аукциона**

**10.1.** Проведение аукциона в соответствии с Регламентом и Инструкциями обеспечивается Оператором электронной площадки.

**10.2.** В аукционе могут участвовать только Заявители, допущенные к участию в аукционе и признанные Участниками. Оператор электронной площадки обеспечивает Участникам возможность принять участие в аукционе. Информация по участию в аукционе указана также в Памятке (Приложении 10).

**10.3.** Процедура аукциона проводится в день и время, указанные в пункте 2.11 Извещения. Время проведения аукциона не должно совпадать со временем проведения профилактических работ на электронной площадке.

**10.4.** Аукцион проводится путем повышения Начальной цены Предмета аукциона на «шаг аукциона», установленные пунктом 2.5 Извещения.

**10.5.** Если в течение 1 (одного) часа со времени начала проведения процедуры аукциона не поступило ни одного предложения о цене Предмета аукциона, которое предусматривало бы более высокую цену Предмета аукциона (пункт 10.4 Извещения), аукцион завершается с помощью программных и технических средств электронной площадки.

**10.6.** В случае поступления предложения о более высокой цене Предмета аукциона, время представления следующих предложений о цене Предмета аукциона продлевается на 10 (десять) минут.

**10.7.** Аукцион завершается с помощью программных и технических средств электронной площадки, если в течение 10 (десяти) минут после поступления последнего предложения о цене Предмета аукциона ни один Участник не сделал предложение о цене Предмета аукциона, которое предусматривало бы более высокую цену Предмета аукциона.

**10.8.** Победителем признается Участник, предложивший наибольшую цену Предмета аукциона.

**10.9.** Ход проведения процедуры аукциона фиксируется Оператором электронной площадки в электронном журнале, который направляется Организатору аукциона в течение 1 (одного) часа со времени завершения аукциона для подведения Аукционной комиссией результатов аукциона путем оформления Протокола о результатах аукциона. Один экземпляр Протокола о результатах аукциона передается Победителю аукциона.



**10.10.** Оператор электронной площадки приостанавливает проведение аукциона в случае технологического сбоя, зафиксированного программными и техническими средствами электронной площадки. Не позднее чем за 3 (три) часа до времени возобновления проведения аукциона, в соответствии с Регламентом и Инструкциями Участники получают уведомления от Оператора электронной площадки с указанием даты и времени возобновления проведения аукциона.

**10.11.** После завершения аукциона Оператор электронной площадки размещает Протокол о результатах аукциона на электронной площадке с Регламентом и Инструкциями.

**10.12.** Организатор аукциона размещает Протокол о результатах аукциона на Официальном сайте торгов, Портале ЕАСУЗ в течение одного рабочего дня со дня его подписания.

**10.13.** Аукцион признается несостоявшимся в случаях, если:

- по окончании срока подачи Заявок была подана только одна Заявка;
- по окончании срока подачи Заявок не подано ни одной Заявки;
- на основании результатов рассмотрения Заявок принято решение об отказе в допуске к участию в аукционе всех Заявителей;
- на основании результатов рассмотрения Заявок принято решение о допуске к участию в аукционе и признании Участником только одного Заявителя;
- в случае если в течении 1 (одного) часа после начала проведения аукциона не поступило ни одного предложения о цене Предмета аукциона, которое предусматривало бы более высокую цену Предмета аукциона (пункт 10.4 Извещения).

## **11. Условия и сроки заключения договора купли-продажи земельного участка**

**11.1.** Заключение договора купли-продажи земельного участка (Приложение 9) осуществляется в порядке, предусмотренном Гражданским кодексом Российской Федерации, Земельным кодексом Российской Федерации, иными федеральными законами и нормативно-правовыми актами, а также Извещением.

**11.2.** В случае, если аукцион признан несостоявшимся и только один Заявитель признан Участником, Продавец в течение 10 (десяти) дней со дня подписания Протокола рассмотрения заявок направляет Заявителю 3 (три) экземпляра подписанного проекта договора купли-продажи земельного участка. При этом цена земельного участка определяется в размере, равном начальной цене предмета аукциона.

**11.3.** В случае, если по окончании срока подачи Заявок на участие в аукционе подана только одна Заявка на участие в аукционе, при условии соответствия Заявки и Заявителя, подавшего указанную Заявку, всем требованиям, указанным в Извещении о проведении аукциона, Продавец в течение 10 (десяти) дней со дня рассмотрения указанной Заявки направляет Заявителю 3 (три) экземпляра подписанного договора купли-продажи земельного участка. При этом цена земельного участка определяется в размере, равном начальной цене предмета аукциона.

**11.4.** Продавец направляет Победителю аукциона 3 (три) экземпляра подписанного проекта договора купли-продажи земельного участка в десятидневный срок со дня составления Протокола о результатах аукциона.

**11.5.** Не допускается заключение договора купли-продажи земельного участка ранее чем через 10 (десять) дней со дня размещения информации о результатах аукциона на Официальном сайте торгов.

**11.6.** Победитель аукциона или иное лицо, с которым заключается договор купли-продажи земельного участка в соответствии с Земельным кодексом Российской Федерации, обязаны подписать договор купли-продажи земельного участка в течение 30 (тридцати) дней со дня направления такого договора.

**11.7.** Если договор купли-продажи земельного участка в течение 30 (тридцати) дней со дня направления проекта договора купли-продажи земельного участка Победителю аукциона не был им подписан и представлен Продавцу, Продавец предлагает заключить указанный договор иному Участнику, который сделал предпоследнее предложение о цене предмета аукциона, по цене, предложенной Победителем аукциона.

**11.8.** В случае, если Победитель аукциона или иное лицо, с которым заключается договор купли-продажи земельного участка в соответствии с пунктами 11.2 и 11.3 Извещения, в течение 30 (тридцати) дней со дня направления Продавцом проекта указанного договора купли-продажи, не подписал и не представил Продавцу указанный договор, Продавец направляет сведения в Федеральную

антимонопольную службу России (в соответствии с постановлением Правительства Российской Федерации от 02.03.2015 № 187 «О внесении изменений в Положение о Федеральной антимонопольной службе») для включения в реестр недобросовестных Участников аукциона.

**11.9.** В случае, если в течение 30 (тридцати) дней со дня направления Участнику, который сделал предпоследнее предложение о цене Предмета аукциона, проекта договора купли-продажи земельного участка, этот Участник не представил Продавцу подписанный со своей стороны указанный договор, Продавец вправе объявить о проведении повторного аукциона или распорядиться земельным участком иным образом в соответствии с Земельным кодексом Российской Федерации.



АДМИНИСТРАЦИЯ ГОРОДСКОГО ОКРУГА КАШИРА  
**ПОСТАНОВЛЕНИЕ**

от 13.12.2021 № 3270-па

Кашира

О проведении электронного аукциона по продаже земельного участка из земель населенных пунктов, государственная собственность на который не разграничена, для индивидуального жилищного строительства

В соответствии с Гражданским кодексом Российской Федерации, Земельным кодексом Российской Федерации, Законом Московской области от 24.07.2014 № 107/2014-ОЗ «О наделении органов местного самоуправления муниципальных образований Московской области отдельными государственными полномочиями Московской области», Законом Московской области от 07.06.1996 №23/96-ОЗ «О регулировании земельных отношений в Московской области», Соглашением о взаимодействии при подготовке, организации и проведении торгов и иных конкурентных процедур между Комитетом по конкурентной политике Московской области, Государственным казенным учреждением Московской области «Региональный центр торгов» и Администрацией городского округа Кашира Московской области от 29.12.2018 №297-2912/2018, сводным заключением Министерства имущественных отношений Московской области от 07.12.2021 г. № 177-3 пункт 42,  
**ПОСТАНОВЛЯЮ:**

1. Провести электронный аукцион, открытый по форме подачи предложений о цене с ограничением по составу участников (для граждан) по продаже земельного участка, государственная собственность на который не разграничена, расположенного по адресу: Российская Федерация, Московская область, городской округ Кашира, д.Руднево, с кадастровым номером 50:37:0010208:1293, площадью - 1200 кв.м, категория земель – «земли населённых пунктов», разрешенное использование – «для индивидуального жилищного строительства».

2. Установить:

2.1. Начальную цену земельного участка, указанного в п.1 настоящего постановления 427 164 руб.00 копеек (четыреста двадцать семь тысяч сто шестьдесят четыре) рубля 00 копеек, НДС не облагается, в соответствии с

пунктом 12 статьи 39.11 Земельного Кодекса Российской Федерации равной кадастровой стоимости.

2.2. Размер задатка 427 164 руб. 00 копеек (четыреста двадцать семь тысяч сто шестьдесят четыре) рубля 00 копеек, что составляет 100% начальной цены предмета аукциона.

2.3. «Шаг аукциона» 12 814 руб. 92 копеек (двенадцать тысяч восемьсот четырнадцать) рублей 92 копеек, что составляет 3 % начальной цены предмета аукциона.

3. Установить в качестве Организатора аукциона, указанного в п.1 настоящего постановления Комитет по конкурентной политике Московской области (далее – Организатор аукциона).

4. Земельный участок не входит в зоны с особыми условиями использования территории:

5. Комитету по управлению имуществом администрации городского округа Кашира Московской области:

5.1. Направить настоящее постановление и необходимые документы на земельный участок в Комитет по конкурентной политике Московской области для организации и проведения Аукциона.

5.2. Опубликовать извещение о проведении Аукциона в газете «Вести Каширского района», разместить на официальном сайте администрации городского округа Кашира ([www.kashira.org](http://www.kashira.org)) в сети «Интернет» не менее чем за 30 (тридцать) дней до даты проведения Аукциона.

5.3. По итогам Аукциона заключить с победителем или единственным участником Аукциона договор купли-продажи земельного участка, а также проинформировать Организатора аукциона о заключении договора купли-продажи земельного участка.

5.4. Передать документы в регистрирующий орган для государственной регистрации договора купли-продажи земельного участка в течение 10 (десяти) рабочих дней с момента подписания вышеуказанного договора.

6. Директору МКУ «Центр обслуживания» городского округа Кашира (Демина М.Ю.) обеспечить опубликование настоящего постановления в газете «Вести Каширского района» и разместить на официальном сайте администрации городского округа Кашира ([www.kashira.org](http://www.kashira.org)) в сети «Интернет».

7. Контроль за выполнением настоящего постановления возложить на заместителя Главы администрации городского округа Кашира Родикова М.Л.

Исполняющий обязанности  
Главы городского округа Кашира



Н.А. Ханин

Филиал федерального государственного бюджетного учреждения "Федеральная кадастровая палата Росреестра" по Московской области  
полное наименование органа регистрации права

Выписка из Единого государственного реестра недвижимости об объекте недвижимости

Сведения о характеристиках объекта недвижимости

На основании запроса от 21.09.2021, поступившего на рассмотрение 21.09.2021, сообщаем, что согласно записям Единого государственного реестра недвижимости

Раздел 1 Лист 1

Земельный участок			
вид объекта недвижимости			
Лист № 3 раздела 1	Всего листов раздела 1: 2	Всего разделов: 4	Всего листов выписки: 5
21.09.2021г. № КУВИ-002/2021-125914781			
Кадастровый номер:	50:37:0010208/1293		
Номер кадастрового квартала:	50:37:0010208		
Дата присвоения кадастрового номера:	29.12.2020		

Ранее присвоенный государственный учетный номер:	данные отсутствуют
Адрес:	Российская Федерация, Московская область, городской округ Кашира, д. Руднево
Площадь:	1200 +/- 12
Кадастровая стоимость, руб.:	427164
Кадастровые номера расположенных в пределах земельного участка объектов недвижимости:	данные отсутствуют
Кадастровые номера объектов недвижимости, из которых образован объект недвижимости:	данные отсутствуют
Кадастровые номера образованных объектов недвижимости:	данные отсутствуют
Категория земель:	Земли населенных пунктов
Виды разрешенного использования:	для индивидуального жилищного строительства
Сведения о кадастровом инженере:	образованием земельного участка из земель, находящихся в государственной или муниципальной собственности, расположенного Российской Федерации, Московская область, городской округ Кашира, д. Руднево
Сведения о лесах, водных объектах и об иных природных объектах, расположенных в пределах земельного участка:	данные отсутствуют
Сведения о том, что земельный участок полностью расположен в границах зоны с особыми условиями использования территории, территории объекта культурного наследия, публичного сервитута:	данные отсутствуют
Сведения о том, что земельный участок расположен в границах особой экономической зоны, территории опережающего социально-экономического развития, зоны территориального развития в Российской Федерации, игровой зоны:	данные отсутствуют

полное наименование должности	подпись	инициалы, фамилия
-------------------------------	---------	-------------------


М.П.

Земельный участок вид объекта недвижимости			
Лист № 2 раздела 1	Всего листов раздела 1: 2	Всего разделов: 4	Всего листов выписки: 5
21.09.2021г. № КУВИ-002/2021-125914781			
Кадастровый номер:		50.37.0010208.1293	
Сведения о том, что земельный участок расположен в границах особо охраняемой природной территории, охотничьих угодий, лесничеств:		данные отсутствуют	
Сведения о результатах проведения государственного земельного надзора:		данные отсутствуют	
Сведения о расположении земельного участка в границах территории, в отношении которой утвержден проект межевания территории:		данные отсутствуют	
Условный номер земельного участка:		данные отсутствуют	
Сведения о принятии акта и (или) заключении договора, предусматривающих предоставление в соответствии с земельным законодательством исполнительным органом государственной власти или органом местного самоуправления, находящегося в государственной или муниципальной собственности земельного участка для строительства наемного дома социального использования или наемного дома коммерческого использования:		данные отсутствуют	
Сведения о том, что земельный участок или земельные участки образованы на основании решения об изъятии земельного участка и (или) расположенного на нем объекта недвижимости для государственных или муниципальных нужд:		данные отсутствуют	
Сведения о том, что земельный участок образован из земель или земельного участка, государственная собственность на которые не разграничена:		данные отсутствуют	
Сведения о наличии земельного спора о местоположении границ земельных участков:		данные отсутствуют	
Статус записи об объекте недвижимости:		Сведения об объекте недвижимости имеют статус "актуальные"	
Особые отметки:		Сведения, необходимые для заполнения разделов 2 - Сведения о зарегистрированных правах, 4 - Сведения о частях земельного участка, отсутствуют.	
Получатель выписки:		МИНМОСОБЛИМУЩЕСТВО	

полное наименование должности	подпись	инициалы, фамилия
	М.П.	

Выписка из Единого государственного реестра недвижимости об объекте недвижимости

Описание местоположения земельного участка

Земельный участок вид объекта недвижимости			
Лист № 1 раздела 3	Всего листов раздела 3: 1	Всего разделов: 4	Всего листов выписки: 5
21.09.2021г. № КУВН-002/2021-125914781			
Кадстровый номер:		50:37:0010208:1293	
План (чертеж, схема) земельного участка			
			
Масштаб 1:500	Буквенные обозначения:		
полное наименование должности	подпись	инициалы, фамилия	
	М.П.		

Выписка из Единого государственного реестра недвижимости об объекте недвижимости

Описание местоположения земельного участка

Земельный участок			
вид объекта недвижимости			
Лист № 1 раздела 3.1	Всего листов раздела 3.1: 1	Всего разделов: 4	Всего листов выписки: 5
21.09.2021г. № КУВИ-002/2021-125914781			
Кадастровый номер:		50:37:0010208-1293	

Описание местоположения границ земельного участка							
№ п/п	Номер точки		Дирекционный угол	Горизонтальное проложение, м	Описание закрепления на местности	Кадастровые номера смежных участков	Сведения об адресах правообладателей смежных земельных участков
	начала	конца					
1	2	3	4	5	6	7	8
1	1.1.1	1.1.2	305°25'3"	30.0	данные отсутствуют	данные отсутствуют	данные отсутствуют
2	1.1.2	1.1.3	35°25'6"	40.01	данные отсутствуют	данные отсутствуют	данные отсутствуют
3	1.1.3	1.1.4	125°26'0"	30.0	данные отсутствуют	данные отсутствуют	данные отсутствуют
4	1.1.4	1.1.1	215°24'8"	40.0	данные отсутствуют	данные отсутствуют	данные отсутствуют

полное наименование должности	подпись	инициалы, фамилия
-------------------------------	---------	-------------------

М.П.

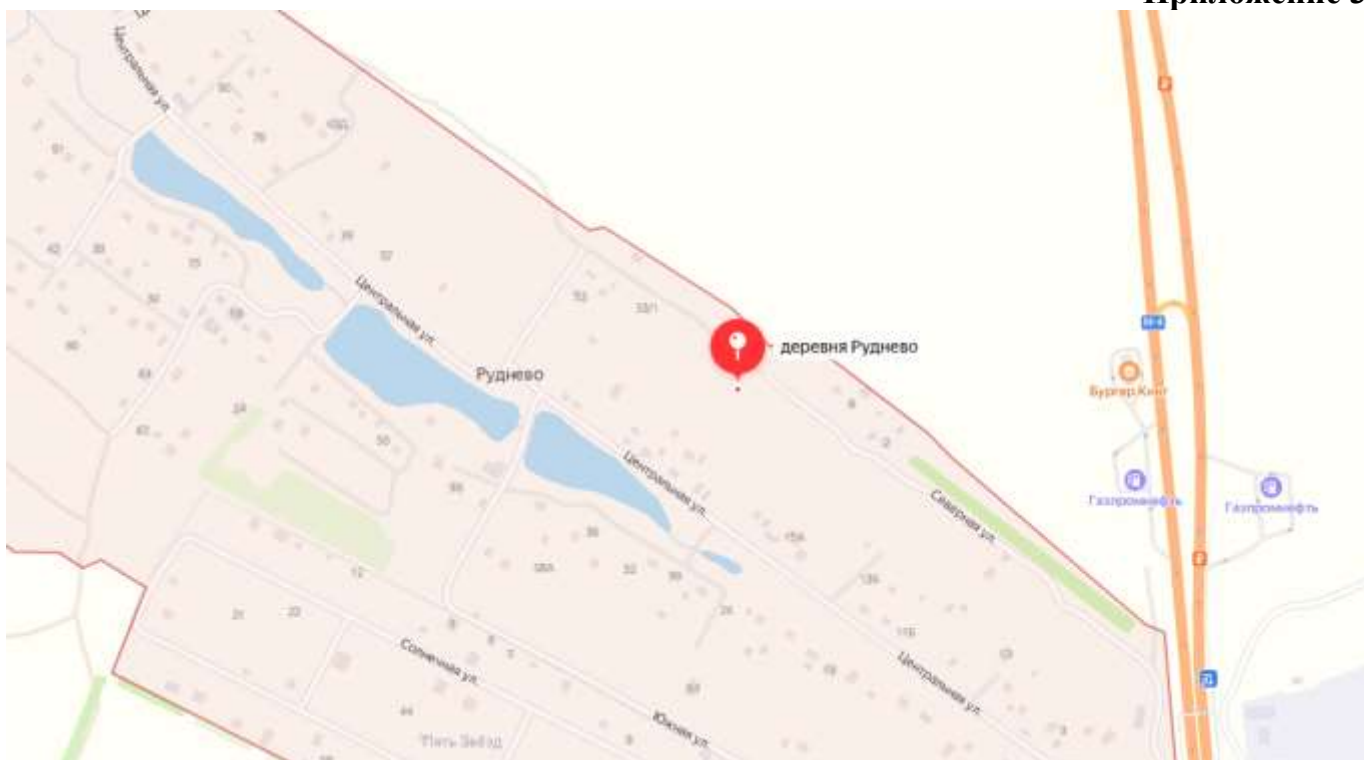


Выписка из Единого государственного реестра недвижимости об объекте недвижимости  
 Описание местоположения земельного участка

Земельный участок			
вид объекта недвижимости			
Лист № 1 раздела 3.2	Всего листов раздела 3.2: 1	Всего разделов: 4	Всего листов выписки: 5
21.09.2021г. № КУВИ-002/2021-125914781			
Кадастровый номер		50:37:0010208:1293	

Сведения о характерных точках граница земельного участка				
Система координат МСК-50				
Номер точки	Координаты, м		Описание закрепления на местности	Средняя квадратичная погрешность определения координат характерных точек границ земельного участка, м
	X	Y		
1	2	3	4	5
1	355267.82	2228568.78	-	0.1
2	355285.21	2228544.33	-	0.1
3	355317.81	2228567.52	-	0.1
4	355300.42	2228591.96	-	0.1
1	355267.82	2228568.78	-	0.1

полное наименование должности	подпись	инициалы, фамилия
	М.П.	





МСЭД

**КОМИТЕТ ПО АРХИТЕКТУРЕ И ГРАДОСТРОИТЕЛЬСТВУ  
МОСКОВСКОЙ ОБЛАСТИ  
(МОСОБЛАРХИТЕКТУРА)**

ул. Кулакова, д. 20  
г. Москва, 123592

тел. (498) 602 84 65  
факс (498) 602 84 71  
e-mail: mosoblarh@mosreg.ru

Заместителю Главы администрации  
городского округа Кашира  
Московской области

М.Л. Родикову

Уважаемый Михаил Леонидович!

Комитет по архитектуре и градостроительству Московской области в пределах представленных полномочий рассмотрел запрос от 22.01.2021 № 143-01Исх-294 и направляет испрашиваемое заключение.

Приложение: на 9 л. в 1 экз.

Заместитель начальника территориального  
управления городских округов  
Кашира, Ступино

Н.Н. Смирнов

Исп. Русаков С.П. .  
8(49669) 2-87-77, доб. 149

**Заявленная цель:** проведение аукциона по продаже или аукциона на право заключения договора аренды земельного участка.

- кадастровый номер земельного участка: 50:37:0010208:1293
- площадь земельного участка: 1200 кв.м.
- категория земель: земли населенных пунктов
- вид разрешенного использования: для индивидуального жилищного строительства
- адрес (место расположения): Московская область, городской округ Кашира, д.Руднево.

Таблица 1


№ п/п	Ограничения в соответствии с п.1, 2, 3, 4, 7, 13, 14 ч. 5, ч. 8 ст.27 Земельного кодекса Российской Федерации	Сведения	Источник информации
1.	Территории общего пользования:		
1.1.	границы территорий общего пользования и (или) граница территорий, занятых линейными объектами и (или) предназначенных для размещения линейных объектов, утвержденные документацией по планировке территории	Сведения об утвержденной документации по планировке территории отсутствуют	ИСОГД Московской области
1.2.	границы земельного участка с ВРИ «Земельные участки (территории) общего пользования»	Не расположен	Публичная кадастровая карта Росреестра
1.3.	береговая полоса водного объекта общего пользования, расположенная на образуемом земельном участке водного объекта общего пользования/части водного объекта общего пользования (сведения подлежат уточнению)	Не расположен	Генеральный план городского округа Кашира Московской области утвержден решением Совета депутатов городского округа Кашира Московской области от 19.12.2017 № 113-н (в ред. от 30.07.2019 № 57-н)
2.	Особо охраняемые природные территории	Не расположен	Постановление Правительства Московской области от 11.02.2009 № 106/5 «Об утверждении Схемы развития и размещения особо охраняемых природных территорий в Московской области»

3.	Особо ценные объекты культурного наследия народов Российской Федерации, объекты, включенные в Список всемирного наследия, историко-культурные заповедники, объекты археологического наследия, музеи-заповедники	Не расположены	ИСОГД Московской области
4.	Строительство, реконструкция и (или) эксплуатация (размещение) объектов всех видов транспорта федерального и регионального значения	Не расположен	Постановление Правительства МО от 25.03.2016 № 230/8 «Об утверждении Схемы территориального планирования транспортного обслуживания Московской области» (ред. от 25.12.2019)
4.1	Строительство, реконструкция и (или) эксплуатация (размещение) объектов транспорта местного значения	Не расположен	Генеральный план городского округа Кашира Московской области утвержден решением Совета депутатов городского округа Кашира Московской области от 19.12.2017 № 113-н (в ред. от 30.07.2019 № 57-н)
5.	Зона с особыми условиями использования территории в соответствии с Решением Исполкома Моссовета и Мособлсисполкома от 17.04.1980 №500-1143 (сведения подлежат уточнению).	Не расположен	
5.1.	Зона с особыми условиями использования территории в соответствии с СП 2.1.4.2625-10 (сведения подлежат уточнению)	Не расположен	
5.2.	Зона с особыми условиями использования территории в соответствии СанПиН 2.1.4.1110-02 и иными нормативными правовыми актами в сфере санитарного законодательства (сведения подлежат уточнению)	Не расположен	Генеральный план городского округа Кашира Московской области утвержден решением Совета депутатов городского округа Кашира Московской области от 19.12.2017 № 113-н (в ред. от 30.07.2019 № 57-н)
6.	Земли Гослесфонда и лесничества (сведения подлежат уточнению)	Не расположен	ИСОГД Московской области, «Лесной кодекс Российской Федерации» от 04.12.2006 № 200-ФЗ
7.	Границы земель, зарезервированные для государственных или муниципальных нужд	Сведения отсутствуют	ИСОГД Московской области

Таблица 2


№ п/п	Документы территориального планирования и градостроительного зонирования. Градостроительные ограничения.	Сведения	Источник информации	Правовой акт, регламентирующий режим использования, сведения ПИТ, ПМТ.
1.	Зоны с особыми условиями использования территории:			
	- водоохранная (рыбоохранная) зона (сведения подлежат уточнению)	Не расположен	Генеральный план городского округа Кашира Московской области утвержден решением Совета депутатов городского округа Кашира Московской области от 19.12.2017 № 113-н (в ред. от 30.07.2019 № 57-н)	-
	- прибрежная защитная полоса (сведения подлежат уточнению)	Не расположен	Генеральный план городского округа Кашира Московской области утвержден решением Совета депутатов городского округа Кашира Московской области от 19.12.2017 № 113-н (в ред. от 30.07.2019 № 57-н)	-
	- округ санитарной (горно-санитарной) охраны лечебно-оздоровительных местностей, курортов и природных лечебных ресурсов	Не расположен	Генеральный план городского округа Кашира Московской области утвержден решением Совета депутатов городского округа Кашира Московской области от 19.12.2017 № 113-н (в ред. от 30.07.2019 № 57-н)	-
	- зоны санитарной охраны источников питьевого и хозяйственно-бытового водоснабжения	Не расположен	Генеральный план городского округа Кашира Московской области утвержден решением Совета депутатов городского округа Кашира Московской области от 19.12.2017 № 113-н (в ред. от 30.07.2019 № 57-н)	-
	- зоны затопления и подтопления	Не расположен	Генеральный план городского округа Кашира Московской области утвержден решением Совета депутатов городского округа Кашира Московской области от 19.12.2017 № 113-н (в ред. от 30.07.2019 № 57-н)	-
	- защитная зона объекта культурного наследия	Не расположен	ИСОГД Московской области	-
	- зоны охраны объектов культурного наследия	Не расположен	ИСОГД Московской области	-

Документ создан в электронной форме. № 27Иск-274/25 от 29.01.2021. Исполнитель Русаков С.П.  
Страница 4 из 11. Страница создана: 28.01.2021 16:46



- охранный зона особо охраняемой природной территории (государственного природного заповедника, национального парка, природного парка, памятника природы)	Не расположен	ИСОГД Московской области	-
- приэродромная территория	Не расположен	ИСОГД Московской области	-
- санитарно-защитная зона	Не расположен	Генеральный план городского округа Кашира Московской области утвержден решением Совета депутатов городского округа Кашира Московской области от 19.12.2017 № 113-н (в ред. от 30.07.2019 № 57-н)	-
- охранный зона объектов электроэнергетики (объектов электросетевого хозяйства и объектов по производству электрической энергии)	Не расположен	Генеральный план городского округа Кашира Московской области утвержден решением Совета депутатов городского округа Кашира Московской области от 19.12.2017 № 113-н (в ред. от 30.07.2019 № 57-н)	-
- охранный зона трубопроводов (газопроводов, нефтепроводов и нефтепродуктопроводов, аммиакопроводов)	Не расположен	Генеральный план городского округа Кашира Московской области утвержден решением Совета депутатов городского округа Кашира Московской области от 19.12.2017 № 113-н (в ред. от 30.07.2019 № 57-н)	-
- зона минимальных расстояний до магистральных или промышленных трубопроводов (газопроводов, нефтепроводов и нефтепродуктопроводов, аммиакопроводов)	Не расположен	Генеральный план городского округа Кашира Московской области утвержден решением Совета депутатов городского округа Кашира Московской области от 19.12.2017 № 113-н (в ред. от 30.07.2019 № 57-н)	-
- охранный зона линий и сооружений связи	Не расположен	Генеральный план городского округа Кашира Московской области утвержден решением Совета депутатов городского округа Кашира Московской области от 19.12.2017 № 113-н (в ред. от 30.07.2019 № 57-н)	-
- охранный зона железных дорог	Не расположен	Генеральный план городского округа Кашира Московской области утвержден	-

Документ создан в электронной форме. № 27Иск-274/25 от 29.01.2021. Исполнитель Русаков С.П.  
Страница 5 из 11. Страница создана: 28.01.2021 16:46



			решением Совета депутатов городского округа Кашира Московской области от 19.12.2017 № 113-н (в ред. от 30.07.2019 № 57-н)	
	- охранный зона тепловых сетей	Не расположен	Генеральный план городского округа Кашира Московской области утвержден решением Совета депутатов городского округа Кашира Московской области от 19.12.2017 № 113-н (в ред. от 30.07.2019 № 57-н)	-
	- придорожные полосы автомобильных дорог	Не расположен	ИСОГД Московской области	-
	- зона охраняемого объекта	Не расположен	Генеральный план городского округа Кашира Московской области утвержден решением Совета депутатов городского округа Кашира Московской области от 19.12.2017 № 113-н (в ред. от 30.07.2019 № 57-н)	-
	- иные зоны с особыми условиями использования территорий	Не расположен	Генеральный план городского округа Кашира Московской области утвержден решением Совета депутатов городского округа Кашира Московской области от 19.12.2017 № 113-н (в ред. от 30.07.2019 № 57-н)	-
2.	Планируемая зона с особыми условиями использования территории в соответствии САНПиН 2.1.4.1110-02 и иными нормативными правовыми актами в сфере санитарного законодательства	Не расположен	Генеральный план городского округа Кашира Московской области утвержден решением Совета депутатов городского округа Кашира Московской области от 19.12.2017 № 113-н (в ред. от 30.07.2019 № 57-н)	-
3.	Мелиорируемые земли	Не расположен	ИСОГД Московской области	-
3.1	Особо ценные сельскохозяйственные угодья	Не относится	Распоряжение Министерства сельского хозяйства и продовольствия Московской области от 10.10.2019 № 20РВ-349 «Об утверждении Перечня особо ценных продуктивных сельскохозяйственных угодий, расположенных на территории	-

Документ создан в электронной форме. № 27Иск-274/25 от 29.01.2021. Исполнитель Русаков С.П.  
Страница 6 из 11. Страница создана: 28.01.2021 16:46




			Московской области, использование которых для других целей не допускается»	
4.	Генеральный план: - функциональная зона (зоны), территория(и) - расположение в границах населенного пункта	Ж2 - зона застройки индивидуальными и блокированными жилыми домами. В границах (д. Руднево)	Генеральный план городского округа Кашира Московской области утвержден решением Совета депутатов городского округа Кашира Московской области от 19.12.2017 № 113-н (в ред. от 30.07.2019 № 57-н)	-
5.	Правила землепользования и застройки: - территориальная(ые) зона (зоны) - территории	Ж-2 - зона застройки индивидуальными и блокированными жилыми домами.	Правила землепользования и застройки территории (части территории) городского округа Кашира Московской области, утвержденные решением Совета депутатов городского округа Кашира Московской области от 27.12.2017 №127-н (в ред. от 15.10.2019 № 71-н)	Градостроительный регламент территориальной зоны в приложении. Предельное количество этажей 3.
6.	Утвержденные ППТ, ПМТ	Сведения отсутствуют.	ИСОГД Московской области	-
7.	Разрешение на строительство	Сведения отсутствуют.	ИСОГД Московской области	-
8.	Разрешение на ввод объекта в эксплуатацию	Сведения отсутствуют.	ИСОГД Московской области	-

Заключение подготовлено на основании сведений, содержащихся в государственных информационных системах на дату подготовки заключения.

Заместитель начальника территориального управления городских округов  
Кашира, Ступино

Н.Н. Смирнов

Документ создан в электронной форме. № 27Иск-274/25 от 29.01.2021. Исполнитель Русаков С.П.  
Страница 7 из 11. Страница создана: 28.01.2021 16:46



Приложение к заключению.

Правила землепользования и застройки территории (части территории) городского округа Кашира Московской области, утвержденные Решением Совета депутатов городского округа Кашира Московской области от 27.12.2017 №127-н (в ред. от 15.10.2019г. №71-н)

### Ж-2 – ЗОНА ЗАСТРОЙКИ ИНДИВИДУАЛЬНЫМИ И БЛОКИРОВАННЫМИ ЖИЛЬНЫМИ ДОМАМИ


Зона застройки индивидуальными и блокированными жилыми домами Ж-2 установлена для обеспечения формирования жилых районов из отдельно стоящих индивидуальных жилых домов и блокированных жилых домов. В состав зоны Ж-2 могут включаться территории, предназначенные для ведения садоводства.

Градостроительные регламенты для зоны Ж-2 применяются в части, не противоречащей утвержденным Постановлением Правительства Московской области от 06.10.2015 № 903/36 режимам зон охраны объекта культурного наследия федерального значения Усадьбы «Тарасково».

#### Основные виды разрешенного использования

№ п/п	Наименование ВРИ	Код (числовое обозначение ВРИ)	Предельные размеры земельных участков (кв. м)		Максимальный процент застройки, в том числе в зависимости от количества наземных этажей	Минимальные отступы от границ земельного участка (м)
			min	max		
1.	Для индивидуального жилищного строительства	2.1	400	500 000	40%	3
2.	Для ведения личного подсобного хозяйства (присадебный земельный участок)	2.2	400	3 000	40%	3
3.	Хранение автотранспорта	2.7.1	500 (15)*	2 000 (50)*	75% (100%)*	3 (0)*
			* - (Существующие объекты гаражного назначения, предназначенные для хранения личного автотранспорта граждан, имеющие одну или более общих стен с другими объектами гаражного назначения, предназначенными для хранения личного автотранспорта граждан)			
4.	Коммунальное обслуживание	3.1	30	100 000	75%	3
5.	Социальное обслуживание	3.2	500	100 000	60%	3
6.	Бытовое обслуживание	3.3	200	100 000	60%	3
7.	Амбулаторно-поликлиническое обслуживание	3.4.1	1 000	1 000 000	60%	3

Документ создан в электронной форме. № 271Ис-2741/25 от 29.01.2021. Исполнитель Русаков С.П.  
Страница 9 из 11. Страница создана: 28.01.2021 16:46



Приложение к заключению.

Правила землепользования и застройки территории (части территории) городского округа Кашира Московской области, утвержденные Решением Совета депутатов городского округа Кашира Московской области от 27.12.2017 №127-н (в ред. от 15.10.2019г. №71-н)

№ п/п	Наименование ВРИ	Код (числовое обозначение ВРИ)	Предельные размеры земельных участков (кв. м)		Максимальный процент застройки, в том числе в зависимости от количества наземных этажей	Минимальные отступы от границ земельного участка (м)
			min	max		
8.	Дошкольное, начальное и среднее общее образование	3.5.1	Не подлежат установлению			3
9.	Культурное развитие	3.6	1 000	100 000	50%	3
10.	Религиозное использование	3.7	1 000	100 000	50%	3
11.	Амбулаторное ветеринарное обслуживание	3.10.1	1 000	10 000	60%	3
12.	Служебные гаражи	4.9	500	80 000	75%	3
13.	Обеспечение внутреннего правопорядка	8.3	Не подлежат установлению			
14.	Историко-культурная деятельность	9.3	Не подлежат установлению			
15.	Земельные участки (территория) общего пользования	12.0	Не распространяется			

#### Условно разрешенные виды использования

№ п/п	Наименование ВРИ	Код (числовое обозначение ВРИ)	Предельные размеры земельных участков (кв. м)		Максимальный процент застройки, в том числе в зависимости от количества наземных этажей	Минимальные отступы от границ земельного участка (м)
			min	max		
1.	Блокированная жилая застройка	2.3	200	3 000	1 эт. - 59,0% 2 эт. - 50,8% 3 эт. - 44,1%	3(0)*
2.	Стационарное медицинское обслуживание	3.4.2	1 000	1 000 000	50%	3

Документ создан в электронной форме. № 271Ис-2741/25 от 29.01.2021. Исполнитель Русаков С.П.  
Страница 9 из 11. Страница создана: 28.01.2021 16:46



Приложение к заключению.

Правила землепользования и застройки территории (части территории) городского округа Кашира Московской области, утвержденные Решением Совета депутатов городского округа Кашира Московской области от 27.12.2017 №127-и (в ред. от 15.10.2019г. №71-и)

3.	Среднее и высшее профессиональное образование	3.5.2	5 000	100 000	60%	3
4.	Общественное управление	3.8	1 000	100 000	60%	3
5.	Обеспечение научной деятельности	3.9	2 500	100 000	60%	3
6.	Обеспечение деятельности в области гидрометеорологии и смежных с ней областях	3.9.1	500	10 000	60%	3
7.	Деловое управление	4.1	1 000	100 000	50%	3
8.	Магазины	4.4	500	10 000	50%	3
9.	Банковская и страховая деятельность	4.5	1 000	10 000	60%	3
10.	Общественное питание	4.6	500	10 000	50%	3
11.	Гостиничное обслуживание	4.7	1 000	100 000	1 эт. - 59% 2 эт. - 51% 3 эт. - 45%	3
12.	Спорт	5.1	1 000	1 000 000	75%	3
13.	Связь	6.8	Не подлежат установлению			
14.	Ведение огородничества	13.1	300	400	0%	Не подлежит установлению
15.	Ведение садоводства	13.2	600	2 000	40%	3

\*-Минимальные отступы от границ земельного участка (м) устанавливаются в соответствии с ч.12 ст. 11 настоящих Правил. Максимальный класс опасности (по санитарной классификации) объектов капитального строительства, размещаемых на территории участков зоны – V.

Иные показатели по параметрам застройки зоны Ж-2: территории объектов обслуживания населения; требования и параметры по временному хранению индивидуальных транспортных средств, размещению гаражей и открытых автостоянок; требования и параметры к доле озелененной территории земельных участков, регламентируются и устанавливаются нормативами градостроительного проектирования.

Не допускается размещение вспомогательных строений (за исключением гаража) перед основным строением со стороны улиц и проездов.





## АДМИНИСТРАЦИЯ ГОРОДСКОГО ОКРУГА КАШИРА

ул. Ленина, д.2, г.Кашира, Московская область, 142900,  
тел.(496)692-83-11, (495)692-88-88, факс (496)695-32-22, E-mail: kashira@mosreg.ru  
ОКПО 04034198, ОГРН 1025002514085, ИНН 5019008901, КПП 501901001

№ \_\_\_\_\_  
на № 29-29 от 03.12.2021 Директору Государственного  
казённого учреждения  
Московской области «Региональный  
центр торгов»  
Саркисяну М.С.

Уважаемый Мартирос Сосикович !

На земельном участке с кадастровым номером 50:37:0010208:1293, площадью 1 200 кв.м, с видом разрешенного использования: Для индивидуального жилищного строительства, расположенном по адресу: Российская Федерация, Московская область, городской округ Кашира, д. Руднево, отсутствуют здания, строения, сооружения, объекты незавершенного строительства, принадлежащие гражданам или юридическим лицам.

Самовольные постройки, в том числе здания, сооружения или другие строения на земельном участке не расположены.

Земельный участок не является земельным участком общего пользования, не расположен в границах земель общего пользования, территории общего пользования, которыми беспрепятственно пользуется неограниченный круг лиц (в том числе площади, улицы, проезды, набережные, береговые полосы водных объектов общего пользования, скверы, бульвары).

В отношении земельного участка не заключен договор на размещение нестационарного торгового объекта (НТО), не выданы и не планируются к выдаче разрешения на размещение НТО в границах земельного участка.

Земельный участок сформирован по инициативе администрации городского округа Кашира Московской области.

Процедура, предусмотренная ст.39.18 Земельного кодекса Российской Федерации проводилась.

Заместитель Главы администрации  
городского округа Кашира

Устинова Марина Николаевна  
8(49669)28777 доб.126

*Устинова*

*М.Л. Родиков*

М.Л. Родиков



**Администрация городского округа Кашира Московской области**

(наименование органа государственного контроля (надзора) или органа муниципального контроля)

**АКТ  
осмотра земельного участка**

**«19» ноября 2021 г.**

**№ 81**

Время обследования «15» час. «30» мин.

Место составления акта: Российская Федерация,

Московская область, городской округ Кашира, д. Руднево

Главным аналитиком земельного отдела администрации городского округа Кашира Московской области Гончаровой Верой Викторовной и главным специалистом земельного отдела администрации городского округа Кашира Московской области Устиновой Мариной Николаевной проведено натурное обследование на земельном участке, расположенном по адресу: Российская Федерация, Московская область, городской округ Кашира, д. Руднево, площадью 1 200 кв.м, кадастровый номер 50:37:0010208:1293, категория земель «земли населённых пунктов», разрешенное использование «для индивидуального жилищного строительства». Границы земельного участка установлены в соответствии с действующим законодательством, сведения внесены в государственный реестр недвижимости.

В ходе обследования установлено: земельный участок не используется в соответствии с видом разрешенного использования и категорией земель, а именно: территория не огорожена, доступ не ограничен, препятствия к осмотру не чинились, капитальные здания и строения отсутствуют, строительные-монтажные работы не производятся. Линии электропередач не пересекают земельный участок. Здания находятся на соседних земельных участках. Присутствует древесно-кустарная растительность.

В ходе обследования производились: фотосъемка

К акту прилагается: фотоматериалы

Подписи:

Главный аналитик земельного отдела КУИ АГОК

В.В.Гончарова

Главный специалист земельного отдела КУИ АГОК

М.Н.Устинова





**МИНИСТЕРСТВО ЭНЕРГЕТИКИ МОСКОВСКОЙ ОБЛАСТИ**  
**ГОСУДАРСТВЕННОЕ КАЗЕННОЕ УЧРЕЖДЕНИЕ МОСКОВСКОЙ ОБЛАСТИ**  
**«АГЕНТСТВО РАЗВИТИЯ КОММУНАЛЬНОЙ ИНФРАСТРУКТУРЫ»**  
**(ГКУ МО «АРКИ»)**

бульвар Строителей, дом 4, корп. I г.о. Красногорск. Московская область. 143402  
 e-mail: [arki@mosreg.ru](mailto:arki@mosreg.ru) тел.: 8 (498) 602-28-28  
 ОКПО 92719928 ОГРН 1115034003083 ИНН ТОШ 5034043019/502401001

Администрация городского округа Кашира

Р ассмотрев заявление о предоставлении технических условий подключения (технологического присоединения) объекта капитального строительства к сетям инженерно-технического обеспечения (теплоснабжения, водоснабжения, водоотведения) в целях подготовки и организации аукциона по продаже земельного участка, находящегося в государственной или муниципальной собственности, аукциона на право заключения договора аренды земельного участка, находящегося в государственной или муниципальной собственности (далее - технические условия), государственное казенное учреждение Московской области "Агентство развития коммунальной инфраструктуры" направляет прилагаемые сведения о технических условиях.

Номер запроса	P001-2928048972-45101636
Дата запроса	14-01-2021
Кадастровый номер земельного участка	50:37:0010208:1293

Приложение: на 1 л. в 1 экз.

Директор

В.Е. Каретников

Приложение  
к информационному письму

СВЕДЕНИЯ

о технических условиях подключения (технологического присоединения) к сетям инженерно-технического обеспечения (теплоснабжение, водоснабжение, водоотведение) земельного участка с кадастровым номером 50:37:0010208:1293.

№ п/п	Сведения о технических условиях	Теплоснабжение (ТС)	Водоснабжение (ХВС)	Водоотведение (ВО)
1	Номер ТУ	6/н	10	11
2	Наименование РСО	ООО «Жилресурс»	МУП «Водоканал»	МУП «Водоканал»
3	Дата выдачи ТУ	26.01.2021	20.01.2021	20.01.2021
4	Предельная свободная мощность существующих сетей	Отсутствует техническая возможность	Отсутствует техническая возможность	Отсутствует техническая возможность
5	Максимальная нагрузка в возможных точках подключения	Отсутствует техническая возможность	Отсутствует техническая возможность	Отсутствует техническая возможность
6	Срок действия технических условий	3 года	3 года	3 года
7	Срок подключения объекта капитального строительства	-	-	-
8	Информация о плате за подключение (технологическое присоединение)	-	-	-



**МИНИСТР  
ГОСУДАРСТВЕННОГО УПРАВЛЕНИЯ,  
ИНФОРМАЦИОННЫХ ТЕХНОЛОГИЙ И СВЯЗИ  
МОСКОВСКОЙ ОБЛАСТИ**

бульвар Строителей, д. 1, г. Красногорск,  
Московская область, 143407

телефон: +7 (498) 602-83-23  
факс: +7 (498) 602-02-40  
электронная почта: mits@mosreg.ru

15.11.2021

11-9678/Исх

Министерство имущественных  
отношений Московской области

Комитет по архитектуре и  
градостроительству Московской  
области

Руководителям органов местного  
самоуправления Московской  
области  
(по списку)

В целях реализации положений Федерального закона от 01.07.2021 № 276-ФЗ «О внесении изменений в Градостроительный кодекс Российской Федерации и отдельные законодательные акты Российской Федерации», в соответствии с которыми с 1 сентября 2021 года для подготовки градостроительного плана земельного участка или организации аукциона по продаже земельного участка, находящегося в государственной или муниципальной собственности, или аукциона на право заключения договора аренды земельного участка, находящегося в государственной или муниципальной собственности, необходимо получение сведений о возможности подключения (технологического присоединения) объектов капитального строительства к сетям инженерно-технического обеспечения, включая **сети связи**.

Министерство государственного управления, информационных технологий и связи Московской области направляет перечень операторов связи в Московской области, оказывающих услуги по подключению к сетям подвижной радиотелефонной связи стандарта GSM 900/1800, согласно сведениям Реестра

лицензий Федеральной службы по надзору в сфере связи, информационных технологий и массовых коммуникаций.

Приложение: на 4 л. в 1 экз.

Министр государственного управления,  
информационных технологий и связи  
Московской области



М.А. Рымар

Номер лицензии	Сведения об организации, представляющей информацию о максимальной нагрузке в возможных точках подключения (технологического присоединения) (Лицензиат)	Место нахождения, контактные данные	Максимальная нагрузка в возможных точках подключения (технологического присоединения)	Срок, в течение которого правообладатель земельного участка может обратиться к правообладателю сети инженерно-технического обеспечения в целях заключения договора о подключении (технологическом присоединении), в пределах, указанной максимальной нагрузки в возможных точках подключения (технологического присоединения) - срок действия лицензии
<a href="#">172034</a>	Общество с ограниченной ответственностью "Антарес" ИНН 7715650666	125196, г. Москва, ул. Лесная, д. 3, помещ. II, ком. 28 (495) 969-23-49	Не менее 2 Мбит	с 15.10.2018 по 15.10.2023
<a href="#">156710</a>	Общество с ограниченной ответственностью "СКАРТЕЛ" ИНН 7701725181	127006, г. Москва, пер. Оружейный, д. 41, офис 48 (495)926-75-85 доб. 2000 или 2222; (495) 926-75-16; 926-75-84 доб. 2033; 925-411-62-78;	Не менее 2 Мбит	с 03.11.2016 по 03.11.2026
<a href="#">184591</a>	Общество с ограниченной ответственностью	108811, г. Москва, км. Киевское шоссе 22-й (п.	Не менее 2 Мбит	с 14.02.2021 по 14.02.2026



	"Т2 Мобайл" ИНН 7743895280	Московский), домовладение 6, строение 1, этаж 5, комната 33 (495)229-84-00		
<a href="#">165593</a>	Общество с ограниченной ответственностью "Т2 Мобайл" ИНН 7743895280	108811, г. Москва, км. Киевское шоссе 22-й (п. Московский), домовладение 6, строение 1, этаж 5, комната 33 (495)229-84-00	Не менее 2 Мбит	с 16.06.2015 по 25.07.2022
<a href="#">101254</a>	Открытое акционерное общество "Вымпел- Коммуникации" ИНН 7713076301	127083, г. Москва, ул. Восьмого Марта, д. 10, стр. 14 +7(495) 783 07-00	Не менее 2 Мбит	с 25.07.2012 по 25.07.2022
<a href="#">101247</a>	Открытое акционерное общество "Мобильные ТелеСистемы" ИНН 7740000076	109147, г. Москва, ул. Марксистская, д. 4 +7(495) 911 65 55, +7(495) 911 71 51	Не менее 2 Мбит	с 25.07.2012 по 25.07.2022
<a href="#">184000</a>	Публичное акционерное общество "Вымпел- Коммуникации" ИНН 7713076301	127083, г. Москва, ул. Восьмого Марта, д. 10, стр. 14 +7(495) 783 07-00	Не менее 2 Мбит	с 28.04.2018 по 28.04.2023
<a href="#">162226</a>	Публичное акционерное общество "Вымпел- Коммуникации" ИНН 7713076301	127083, г. Москва, ул. Восьмого Марта, д. 10, стр. 14 +7(495) 783 07-00	Не менее 2 Мбит	с 21.05.2017 по 21.05.2022
<a href="#">182528</a>	Публичное акционерное общество "МегаФон" ИНН 7812014560	127006, г. Москва, пер. Оружейный, д. 41 (499)755-21-55	Не менее 2 Мбит	с 19.05.2020 по 19.05.2025
<a href="#">170607</a>	Публичное акционерное общество	127006, г. Москва, пер.	Не менее 2 Мбит	с 21.05.2017 по 21.05.2022

	"МегаФон" ИНН 7812014560	Оружейный, д. 41 (499)755-21-55		
<a href="#">162905</a>	Публичное акционерное общество "МегаФон" ИНН 7812014560	127006, г. Москва, пер. Оружейный, д. 41 (499)755-21-55	Не менее 2 Мбит	с 06.02.2017 по 06.02.2022
<a href="#">162691</a>	Публичное акционерное общество "МегаФон" ИНН 7812014560	127006, г. Москва, пер. Оружейный, д. 41 (499)755-21-55	Не менее 2 Мбит	с 25.07.2012 по 25.07.2022
<a href="#">183416</a>	Публичное акционерное общество "Мобильные ТелеСистемы" ИНН 7740000076	109147, г. Москва, ул. Марксистская, д. 4 +7(495) 911 65 55, +7(495) 911 71 51	Не менее 2 Мбит	с 16.07.2020 по 16.07.2025
<a href="#">182375</a>	Публичное акционерное общество "Мобильные ТелеСистемы" ИНН 7740000076	109147, г. Москва, ул. Марксистская, д. 4 +7(495) 911 65 55, +7(495) 911 71 51	Не менее 2 Мбит	с 28.04.2018 по 28.04.2023
<a href="#">167215</a>	Публичное акционерное общество "Мобильные ТелеСистемы" ИНН 7740000076	109147, г. Москва, ул. Марксистская, д. 4 +7(495) 911 65 55, +7(495) 911 71 51	Не менее 2 Мбит	с 21.05.2017 по 21.05.2022
<a href="#">147353</a>	Публичное акционерное общество "Мобильные ТелеСистемы" ИНН 7740000076	109147, г. Москва, ул. Марксистская, д. 4 +7(495) 911 65 55, +7(495) 911 71 51	Не менее 2 Мбит	с 29.12.2016 по 29.12.2021
<a href="#">142343</a>	Публичное акционерное общество "Мобильные ТелеСистемы" ИНН 7740000076	109147, г. Москва, ул. Марксистская, д. 4 +7(495) 911 65 55, +7(495) 911 71 51	Не менее 2 Мбит	с 15.04.2016 по 15.04.2026
<a href="#">186429</a>	Публичное акционерное общество	191167, г. Санкт- Петербург, муниципальны	Не менее 2 Мбит	с 08.02.2021 по 08.02.2026

	"Ростелеком" ИНН 7707049388	й округ Смольнинское вн.тер.г., Синопская наб., д. 14, литера А 7 (499) 999-80- 46		
--	--------------------------------	---	--	--

**Приложение 6**

**ФОРМА ЗАЯВКИ НА УЧАСТИЕ В АУКЦИОНЕ В ЭЛЕКТРОННОЙ ФОРМЕ  
по продаже земельного участка**

**В Аукционную комиссию**  
**Заявитель**

(Ф.И.О. гражданина)

Паспортные данные: серия № , дата выдачи  
кем выдан:  
Адрес места жительства (по паспорту):  
Почтовый адрес для направления корреспонденции:  
Контактный телефон:

**Представитель Заявителя<sup>1</sup>**

(Ф.И.О.)

Действует на основании доверенности от , №  
Паспортные данные представителя: серия №., дата выдачи  
кем выдан:  
Адрес места жительства (по паспорту):  
Почтовый адрес для направления корреспонденции:  
Контактный телефон:

**принял решение об участии в аукционе в электронной форме на право заключения договора купли-продажи земельного участка и обязуется обеспечить поступление задатка в размере \_\_\_\_\_ (сумма прописью), в сроки и в порядке, установленные в Извещении о проведении аукциона в электронной форме по продаже Земельного участка, и в соответствии с Регламентом Оператора электронной площадки и Инструкциями Претендента/Покупателя, размещенными на электронной площадке (далее – Регламент и Инструкция).**

1. Заявитель обязуется:

- 1.1. Соблюдать условия и порядок проведения аукциона в электронной форме, содержащиеся в Извещении о проведении аукциона в электронной форме, Регламенте и Инструкциях.<sup>2</sup>
- 1.2. В случае признания Победителем аукциона в электронной форме, а также в иных случаях, предусмотренных пунктами 13 и 14 статьи 39.12 Земельного кодекса Российской Федерации, заключить договор купли-продажи с Продавцом в соответствии с порядком, сроками и требованиями, установленными Извещением о проведении аукциона в электронной форме и договором купли-продажи земельного участка.
- 1.3. Использовать земельный участок в соответствии с видом разрешенного использования, указанным в Извещении о проведении аукциона в электронной форме и договоре купли-продажи земельного участка.
2. Заявитель согласен и принимает все условия, требования, положения Извещения о проведении аукциона в электронной форме, проекта договора купли-продажи Земельного участка, Регламента и Инструкций, и они ему понятны. Заявителю известны сведения о Земельном участке, Заявитель надлежащим образом ознакомлен с реальным состоянием Земельного участка **и не имеет претензий к ним**.
3. Заявитель извещен о том, что он вправе отозвать Заявку в любое время до установленных даты и времени окончания срока приема Заявок на участие в аукционе в электронной форме, в порядке, установленном в Извещении о проведении аукциона в электронной форме.
4. Ответственность за достоверность представленных документов и информации несет Заявитель.
5. Заявитель подтверждает, что на дату подписания настоящей Заявки ознакомлен с порядком проведения аукциона в электронной форме, порядком внесения, блокирования и прекращения блокирования денежных средств в качестве задатка, и они ему понятны.
6. Заявитель осведомлен и согласен с тем, что Продавец / Организатор аукциона в электронной форме не несут ответственности за ущерб, который может быть причинен Заявителю отменой аукциона в электронной форме, внесением изменений в Извещение о проведении аукциона в электронной форме, а также приостановлением процедуры проведения аукциона в электронной форме. При этом Заявитель считается уведомленным об отмене аукциона в электронной форме, внесении изменений в Извещение о проведении аукциона в электронной форме с даты публикации информации об отмене аукциона в электронной форме, внесении изменений в Извещение о проведении аукциона в электронной форме на официальном сайте торгов Российской Федерации в информационно-телекоммуникационной сети «Интернет» для размещения информации о проведении торгов [www.torgi.gov.ru](http://www.torgi.gov.ru) и сайте Оператора электронной площадки.
7. Условия аукциона в электронной форме, порядок и условия заключения договора купли-продажи земельного участка с Участником аукциона в электронной форме являются условиями публичной оферты, а подача Заявки на участие в аукционе в электронной форме в установленных в Извещении о проведении аукциона в электронной форме сроки и порядке являются акцептом оферты в соответствии со статьей 438 Гражданского кодекса Российской Федерации.
8. В соответствии с Федеральным законом от 27.07.2006 № 152-ФЗ «О персональных данных» (далее - Федеральный закон от 27.07.2006 № 152-ФЗ), подавая Заявку, Заявитель дает согласие на обработку персональных данных, указанных выше и содержащихся в представленных документах, в целях участия в аукционе (под обработкой персональных данных понимается совершение, в том числе, следующих действий: сбор, систематизация, накопление, хранение, уточнение (обновление, изменение), использование, обезличивание, блокирование, уничтожение персональных данных, описание способов обработки данных приведено в Федеральном законе от 27.07.2006 № 152-ФЗ), а также на передачу такой информации третьим лицам, в случаях, установленных в любой момент по соглашению сторон. Заявитель подтверждает, что ознакомлен с положениями Федерального закона от 27.07.2006 № 152-ФЗ, права и обязанности в области защиты персональных данных ему известны.

<sup>1</sup> Заполняется при подаче Заявки лицом, действующим по доверенности.

<sup>2</sup> Ознакомлен с Регламентом и Инструкциями при регистрации (аккредитации) на электронной площадке.

ПРОЕКТ СОГЛАШЕНИЯ О ЗАДАТКЕ № \_\_\_\_\_

\_\_\_\_\_ « \_\_\_\_ »  
\_\_\_\_\_ г.

Комитет по конкурентной политике Московской области в лице \_\_\_\_\_, действующего на основании \_\_\_\_\_, именуемый в дальнейшем «Организатор аукциона», и \_\_\_\_\_, в лице \_\_\_\_\_, действующего на основании \_\_\_\_\_, именуемый в дальнейшем «Оператор электронной площадки», с одной стороны, и \_\_\_\_\_, в лице \_\_\_\_\_, действующего на основании \_\_\_\_\_, именуемое в дальнейшем «Заявитель», с другой стороны, в соответствии с пунктом 1 статьи 380 Гражданского кодекса Российской Федерации, заключили настоящее Соглашение о нижеследующем:

**1. Предмет Соглашения**

Заявитель в доказательство намерения заключить договор купли-продажи земельного участка \_\_\_\_\_, а также в качестве обеспечения надлежащего исполнения своих обязательств, в счет причитающихся с него по договору купли-продажи платежей, обеспечивает наличие денежных средств на счёте Оператора электронной площадки в размере не менее суммы задатка, установленного в сумме \_\_\_\_\_ руб. (\_\_\_\_\_), и соглашается с блокированием указанной суммы в порядке, предусмотренном Разделом 2 настоящего Соглашения.

**2. Порядок внесения, блокирования и прекращения блокирования денежных средств в качестве задатка**

2.1. Перечисление денежных средств на счёт Оператора электронной площадки производится Заявителем в соответствии с Регламентом Оператора электронной площадки и Инструкциями Претендента/Арендатора, размещенными на электронной площадке (далее – Регламент и Инструкции) по следующим реквизитам:

Получатель платежа: \_\_\_\_\_  
 Банковские реквизиты: \_\_\_\_\_  
 БИК \_\_\_\_\_  
 Расчётный счёт: \_\_\_\_\_  
 Корр. счёт \_\_\_\_\_  
 ИНН \_\_\_\_\_ КПП \_\_\_\_\_

Назначение платежа:  
 « \_\_\_\_\_ ».

Назначение платежа указывается в соответствии с Регламентом и Инструкциями.

2.2. В целях исполнения требований о внесении задатка для участия в аукционе Заявитель обеспечивает наличие денежных средств на аналитическом счёте Оператора электронной площадки в размере, не менее суммы задатка, установленной Извещением о проведении аукциона на право заключения договора купли-продажи земельного участка \_\_\_\_\_ (далее - Извещение).

2.3. Денежные средства в размере, равном задатку, указанному в пункте 2.5. Извещения, блокируются Оператором электронной площадки на счете Заявителя в соответствии с Регламентом и Инструкциями. Основанием для блокирования денежных средств является Заявка, направленная Заявителем Оператору электронной площадки. Заблокированные Оператором электронной площадки на счете Заявителя денежные средства являются задатком.

2.4. Прекращение блокирования денежных средств на счете Заявителя в соответствии с Регламентом и Инструкциями производится Оператором электронной площадки в порядке, установленном Разделом 6 Извещения.

**3. Ответственность Сторон**

3.1. Ответственность сторон за неисполнение либо ненадлежащее исполнение настоящего Соглашения наступает в соответствии с действующим законодательством.

3.2. Все споры и разногласия, которые могут возникнуть в результате исполнения Сторонами условий настоящего Соглашения, будут по возможности решаться путем переговоров. В случае невозможности разрешения споров путем переговоров Стороны рассматривают их в установленном законом порядке.

#### **4. Срок действия Соглашения**

4.1. Соглашение вступает в силу с момента подписания его Сторонами.

4.2. Соглашение прекращает свое действие с момента надлежащего исполнения Сторонами взятых на себя обязательств.

#### **5. Заключительные положения**

5.1. Все изменения и дополнения к настоящему Соглашению оформляются письменно дополнительным соглашением.

5.2. Настоящее Соглашение составлено в форме электронного документа и вступает в силу с момента блокировки Оператором электронной площадки денежных средств в размере, установленном извещением о проведении аукциона, на аналитическом счете Заявителя в соответствии с Регламентом и Инструкциями.

#### **6. Юридические адреса и реквизиты Сторон**

**Организатор аукциона**

**Оператор электронной площадки**

**Заявитель**

#### **7. Подписи сторон**

Должность

Должность

от Заявителя

\_\_\_\_\_/\_\_\_\_\_/\_\_\_\_\_  
Подпись

\_\_\_\_\_/\_\_\_\_\_/\_\_\_\_\_  
Подпись

\_\_\_\_\_/\_\_\_\_\_/\_\_\_\_\_  
Подпись

В \_\_\_\_\_  
(Организатор аукциона)

от \_\_\_\_\_  
(Ф.И.О. гражданина)

### Запрос на осмотр Земельного участка

Прошу оформить документ для осмотра Земельного участка:

Кадастровый номер: \_\_\_\_\_

Местоположение (адрес): \_\_\_\_\_

Дата аукциона: \_\_\_\_\_

№ аукциона: \_\_\_\_\_

Уполномоченное лицо на осмотр:

\_\_\_\_\_

Ф.И.О.

Контактные телефоны: \_\_\_\_\_

Адрес электронной почты (e-mail): \_\_\_\_\_

Подпись

Ф.И.О.

**ДОГОВОР**  
купи-продажи земельного участка №

г. Кашира

\_\_\_.\_\_\_.20\_\_

\_\_\_\_\_, местонахождение: \_\_\_\_\_  
\_\_\_\_\_, внесенный в Единый государственный  
реестр юридических лиц ИФНС РФ \_\_\_\_\_ за основным  
государственным регистрационным номером \_\_\_\_\_, стоящий на учете с  
\_\_\_\_\_ под идентификационным номером  
налогоплательщика \_\_\_\_\_, в лице \_\_\_\_\_,  
действующей на основании \_\_\_\_\_, зарегистрированной в реестре  
\_\_\_\_\_, именуемый в дальнейшем «Продавец»,  
с одной стороны, и \_\_\_\_\_, года рождения, место рождения, паспорт выдан \_\_\_\_\_ г., код подразделения \_\_\_\_\_,  
проживающий по адресу: \_\_\_\_\_, именуемый в дальнейшем «Покупатель», с другой стороны, на  
основании Протокола \_\_\_\_\_ от \_\_\_\_\_ г., заключили настоящий договор о нижеследующем:

**1. Предмет Договора.**

1.1. Продавец передает, а Покупатель принимает в собственность земельный участок  
(далее – Участок), находящийся в неразграниченной государственной собственности

- \_\_\_\_\_  
1.2. Право государственной собственности на земельный участок не зарегистрировано.  
1.3. На Земельном участке отсутствуют объекты недвижимого имущества.

**2. Сумма договора и порядок проведения расчетов**

2.1. Стоимость Участка установлена в соответствии с протоколом № \_\_\_\_\_ от 20\_\_ г. по  
продаже земельного участка \_\_\_\_\_,  
составляет \_\_\_\_\_.

Внесённый задаток в размере \_\_\_\_\_  
засчитывается в счёт оплаты за Участок.

2.2. Оплата Участка осуществляется путем перечисления денежных средств в размере,  
указанном в пункте 2.1 настоящего Договора, по следующим реквизитам:

Банковские реквизиты:  
\_\_\_\_\_  
\_\_\_\_\_  
\_\_\_\_\_.

Датой оплаты Участка считается дата списания денежных средств со счета плательщика  
(внесения наличных средств через банк) для зачисления средств на счет, указанный в п.2.2  
настоящего Договора.

2.3. Оплата производится в полном объеме не позднее 60 (шестидесяти) календарных дней  
со дня подписания Договора.

**3. Передача участка и переход права собственности на Участок**

3.1. Переход права собственности на Участок подлежит обязательной государственной  
регистрации в органе, осуществляющем государственную регистрацию прав на недвижимое  
имущество и сделок с ним, по месту нахождения Участка.

3.2. Участок считается переданным Продавцом и принятым Покупателем с даты  
подписания акта приема- передачи (при его отсутствии – по Договору).



#### **4. Обязанности сторон**

4.1. Покупатель обязуется:

4.1.1. Полностью оплатить цену Участка, в размере, порядке и сроки, установленные разделом 2 настоящего Договора.

4.1.2. Письменно своевременно уведомлять Продавца об изменении своих почтовых и банковских реквизитов, а также о смене руководителя организации.

4.1.3. В течение 7 (семи) календарных дней после полной оплаты стоимости Участка представить Продавцу документы, подтверждающие оплату (далее - документы): заверенную печатью банка Покупателя копию соответствующего платежного поручения.

4.1.4. В течение 14 (четырнадцати) календарных дней после получения от Продавца документов, перечисленных в п.4.2.1 Договора, направить их в орган, осуществляющий государственную регистрацию прав на недвижимое имущество и сделок с ним.

4.1.5. В течение 7 (семи) календарных дней с даты получения свидетельства о регистрации права собственности Покупателя на Участок направить Продавцу копию указанного свидетельства.

4.1.6. Согласовать размещение объекта капитального строительства в соответствии с требованиями действующего законодательства.

4.2. Продавец обязуется:

4.2.1. В течение 7 (семи) календарных дней со дня получения документов, перечисленных в п.4.1.3 Договора, и поступления в бюджет денежных средств за Участок в полном объеме передать Покупателю договор купли-продажи и документы, необходимые для государственной регистрации перехода права собственности в установленном порядке.

4.2.2. При получении сведений об изменении реквизитов, указанных в пункте 2.2 настоящего Договора, письменно уведомить о таком изменении Покупателя.

4.3. Права, обязанности и ответственность Сторон, не предусмотренные настоящим Договором, устанавливаются в соответствии с действующим законодательством.

#### **5. Ответственность сторон**

5.1. Продавец не несет ответственности за недостоверность сведений, представленных ему Покупателем или иными органами и организациями, вошедших в настоящий Договор, включая приложения к нему.

5.2. В случае нарушения установленного пунктом 2.3 настоящего Договора срока оплаты стоимости Участка Покупатель уплачивает Продавцу неустойку, устанавливаемую в размере одной трехсотой ставки рефинансирования Центрального Банка Российской Федерации, действующей на день выполнения денежного обязательства, от неуплаченной суммы за каждый календарный день просрочки.

5.3. Уплата неустойки не освобождает Покупателя от исполнения обязательств по настоящему Договору.

5.4. Расторжение настоящего Договора не освобождает Покупателя от уплаты неустойки, в случае, если расторжение произведено вследствие нарушения Покупателем своих обязанностей по настоящему Договору.

#### **6. Рассмотрение споров**

6.1. Настоящий Договор считается заключенным с даты его подписания Сторонами и действует вплоть до полного выполнения Сторонами своих обязательств либо до его расторжения.

6.2. Настоящий Договор может быть расторгнут в форме, установленной законом, по требованию одной из Сторон, в том числе в связи с неоплатой или неполной оплатой Покупателем цены Участка.

6.3. Все споры между Сторонами, возникающие по настоящему Договору, разрешаются в соответствии с законодательством Российской Федерации.

#### **7. Обременения Участка**

7.1. Продавец передает, а Покупатель принимает согласно условиям настоящего Договора Участок, свободный от любых имущественных прав и претензий третьих лиц.

## 8. Особые условия договора

8.1. Переход права собственности на Участок по настоящему Договору подлежит обязательной государственной регистрации в органе, осуществляющем государственную регистрацию прав на недвижимое имущество и сделок с ним на территории Московской области, после исполнения обязательств по оплате Участка в соответствии с разделом 2 настоящего Договора. Расходы по государственной регистрации перехода права собственности на Участок несет Покупатель.

8.2. Настоящий договор составлен в 3 (трех) экземплярах, имеющих одинаковую юридическую силу, из которых по одному экземпляру хранится у Сторон, один экземпляр передается в орган, осуществляющий государственную регистрацию прав на недвижимое имущество и сделок с ним.

## 9. Приложения к Договору

Приложение № 1- копия Протокола от 20 г. № .  
Приложение №2 – акт приема-передачи земельного участка.

## 10. Реквизиты Сторон

Продавец:	Покупатель
Адрес:	Адрес регистрации
Банковские реквизиты:	Почтовый адрес

## 11. Подписи Сторон

Продавец

Покупатель

\_\_\_\_\_

\_\_\_\_\_

АКТ  
приема-передачи земельного участка,  
расположенного по адресу: \_\_\_\_\_

\_\_\_\_\_, местонахождение: \_\_\_\_\_  
\_\_\_\_\_, внесенный в Единый государственный  
реестр юридических лиц ИФНС РФ \_\_\_\_\_ за основным  
государственным регистрационным номером \_\_\_\_\_, стоящий на учете с  
\_\_\_\_\_, под идентификационным номером  
налогоплательщика \_\_\_\_\_, в лице \_\_\_\_\_,  
действующей на основании \_\_\_\_\_, зарегистрированной в реестре  
\_\_\_\_\_, именуемый в дальнейшем «Продавец»,  
с одной стороны, и \_\_\_\_\_, года рождения, место рождения, паспорт выдан \_\_\_\_\_ г., код подразделения \_\_\_\_\_,  
проживающий по адресу: \_\_\_\_\_, именуемый в дальнейшем «Покупатель», с другой стороны, составили  
настоящий акт о нижеследующем.

1.1. Продавец передает, а Покупатель принимает на основании договора купли-продажи  
земельного участка от \_\_\_\_\_ г. № \_\_\_\_\_ земельный участок \_\_\_\_\_.

1.2. Продавец и Покупатель претензий друг к другу по вопросу передачи данного  
участка не имеют.

1.3. Участок пригоден для использования под заявленные цели.

**Подписи сторон**

Участок сдал:

Участок принял:

Продавец \_\_\_\_\_

Покупатель \_\_\_\_\_



ЭЛЕКТРОННАЯ  
ПЛОЩАДКА  
РОССИИ

# АУКЦИОН В ЭЛЕКТРОННОЙ ФОРМЕ ПО ПРОДАЖЕ ЗЕМЕЛЬНОГО УЧАСТКА

## ПАМЯТКА



МОСКОВСКАЯ ОБЛАСТЬ

## Содержание

1.	Начало работы на электронной площадке	3
2	Порядок регистрации (аккредитации) на электронной площадке	4
2.1.	Регистрация на электронной площадке: основные понятия	4
2.2.	Подача заявки на первичную регистрацию (аккредитации) на электронной площадке	5
3	Вход в личный кабинет	7
4	Подача заявки на участие в аукционе	8
5	Работа с денежными средствами	12
5.1.	Просмотр состояния аналитического счета	12
5.2.	Порядок перечисления средств на участие в аукционе	12
6	Участие в аукционе	13
7	Просмотр сведений о результатах аукциона	16

## 1. Начало работы на электронной площадке

Для начала работы на электронной площадке необходимо иметь электронную подпись (далее - ЭП).

ЭП - это аналог подписи и синей печати в цифровом формате, который применяется для придания юридической силы документам на электронных носителях.

В соответствии с Регламентом электронной площадки «РТС-тендер Имущественные торги» для работы на электронной площадке необходимо:

1. При отсутствии ЭП, ее получить;
2. Выполнить настройки программного обеспечения;
3. Пройти процедуру регистрации на электронной площадке.

### Получение ЭП

Необходимый пакет документов для оформления электронной подписи.

Все документы, кроме заявления и доверенностей заверяются печатью организации и подписью руководителя (копия верна, подпись, печать)

Для граждан:

- ✓ Заявление на получение электронной подписи (формируется при заполнении заявки)
- ✓ Заверенная копия СНИЛС
- ✓ Заверенная копия паспорта
- ✓ Заверенная копия ИНН (свидетельство о постановке на учет в налоговой физ.лица)

Все документы заверяются подписью гражданина.

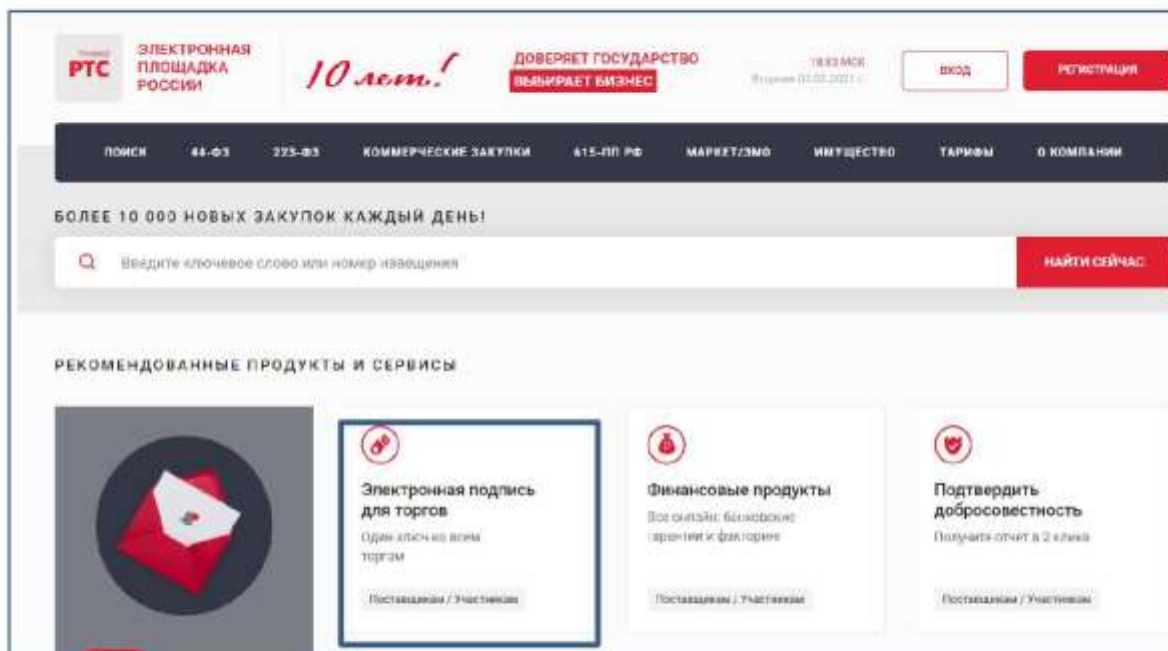
Оформить и получить ЭП возможно несколькими способами.

1. Получить ЭП возможно в одном из аккредитованных удостоверяющих центров самостоятельно в соответствии с требованиями действующего законодательства.

2. Также получить ЭП возможно на электронной площадке РТС-тендер:

Для получения электронной подписи:

1. С главной страницы сайта перейдите в раздел «Электронная подпись для торгов»;



2. ЭП Вы можете получить в удостоверяющем центре, нажав кнопку «Получить подпись».

**Обращаем Ваше внимание:**

По всем вопросам получения ЭП или настройки рабочего места можно обратиться в контакт-центр по телефону: **8 (499) 648-80-28**

## 2 Порядок регистрации (аккредитации) на электронной площадке

### 2.1. Регистрация на электронной площадке: основные понятия

**Регистрация**- процедура, необходимая для получения доступа к работе на электронной площадке, к участию в аукционах. Совершать юридически значимые действия на электронной площадке Заявитель может только при наличии регистрации.

Срок рассмотрения заявки на регистрацию не может превышать 3 рабочих дней с момента ее подачи (в соответствии с ч.2 ст.5 от 15.05.2019 ПП РФ № 603).

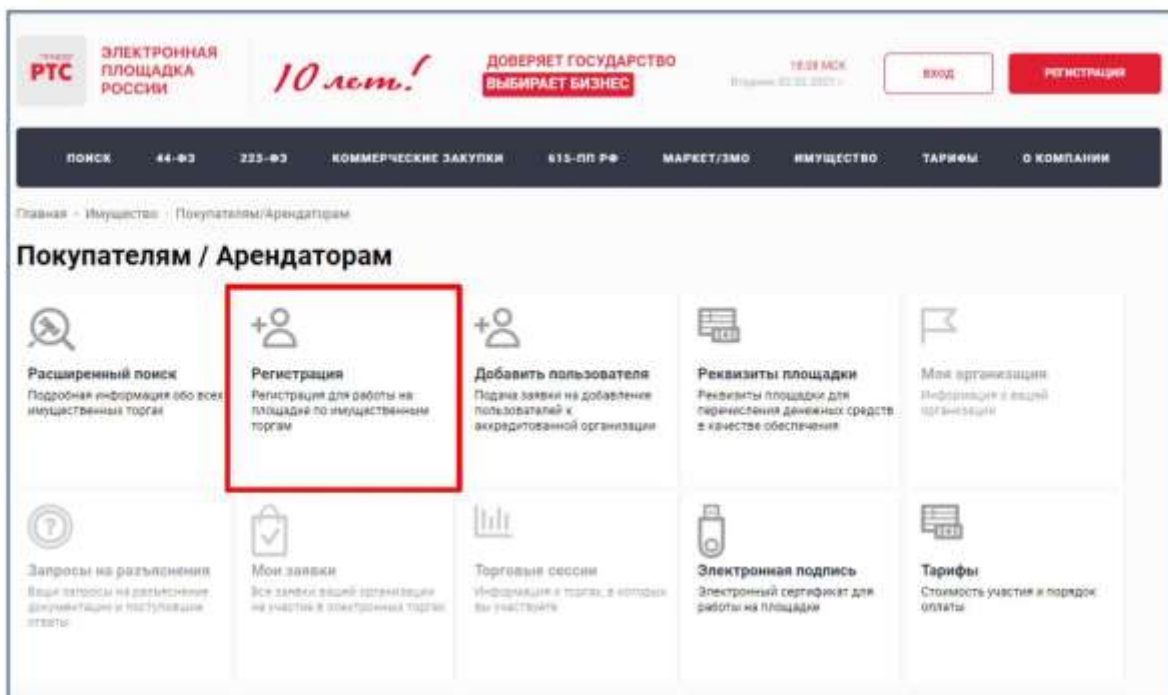
Лица, ранее до 01.01.2019 зарегистрированные (аккредитованные) на электронной площадке по 44-ФЗ, а также лица, прошедшие с 01.01.2019 регистрацию в Едином реестре участников закупок

(далее - ЕРУЗ), имеют доступ к работе на электронной площадке без процедуры первичной регистрации (аккредитации) на электронной площадке.

## 2.2. Подача заявки на первичную регистрацию (аккредитацию) на электронной площадке

Для подачи заявки на регистрацию выполните следующие действия:

1. С главной страницы РТС-тендер перейдите в раздел «Имущество»;
2. Выберите раздел «Покупателям / Арендаторам», далее «Регистрация»;



3. Заполните форму «Первичная регистрация»:

- Нажмите «Выберите сертификат». Заданные в сертификате ЭП данные автоматически заполнят ряд полей формы «Первичная регистрация»;

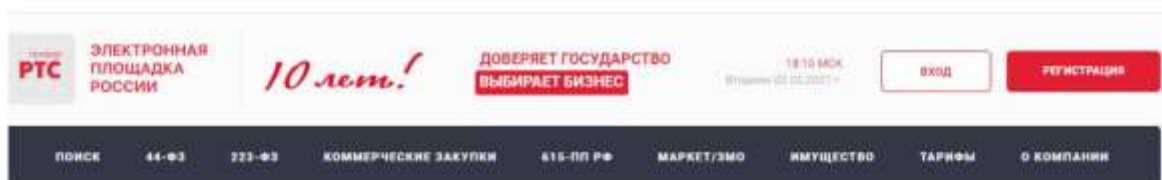





### 3 Вход в личный кабинет

Вход в Личный кабинет осуществляется через кнопку «Вход»:

1. Войдите на главную страницу сайта РТС-тендер;
2. В правом верхнем углу нажмите кнопку «Вход»;



3. В разделе «Имущественные торги» выберите Вашу роль на площадке «Покупатель/Арендатор»



4. При наведении на раздел отображаются кнопки «Вход» и «Аккредитация». Нажмите кнопку «Вход».

5. Откроется страница авторизации.



6. Лицам, прошедшим первичную регистрацию (аккредитацию) на электронной площадке, а также лицам, ранее до 01.01.2019 зарегистрированным (аккредитованным) на электронной площадке по 44-ФЗ, и лицам, прошедшим регистрацию с 01.01.2019 в ЕРУЗ, необходимо войти в личный кабинет по ЭП. Для входа в личный кабинет по ЭП требуется нажать кнопку «Электронная подпись».

7. Лицам, ранее до 01.01.2019 зарегистрированным (аккредитованным) на электронной площадке по 44-ФЗ, а также лицам, прошедшим регистрацию с 01.01.2019 в ЕРУЗ, предоставляется возможность войти в личный кабинет через Единую систему идентификации и аутентификации (далее - ЕСИА). Для входа в личный кабинет через ЕСИА необходимо нажать кнопку «Госуслуги».

8. Лицам, зарегистрированным в ЕСИА, но не прошедшим до 01.01.2019 регистрацию (аккредитацию) на электронной площадке по 44-ФЗ, а также не прошедшим с 01.01.2019 регистрацию в ЕРУЗ, требуется пройти процедуру первичной регистрации (аккредитации) на электронной площадке согласно п. 2.2.

## 4 Подача заявки на участие в аукционе

4.1. Для подачи заявки на участие в аукционе:

1. Войдите в Личный кабинет посредством ЭП;
2. Перейдите в раздел «Имущественные торги»;

3. Перейдите в раздел «Поиск процедур»;

№	Наименование процедуры	Назначение лота	№	Статус	Параметры	Цена	Формы участия	Дата и время начала приема заявок	Дата и время окончания приема заявок
17134.1	РЦТ	1	Аукцион	Публичная	ООО "Техстат"	1,00 руб.	Искл. А/И/И	16.09.2020 10:00:00	20.09.2020 10:00:00
17134.2	аренда земли	1001_1,3,4,5,6,8,9	Аукцион	Закрытая	ООО "Техстат"	100,00 руб.	Искл. А/И/И	23.07.2020 10:00:00	23.07.2020 14:00:00

4. Найдите необходимый аукцион (например, по дате проведения аукциона, начальной цене и т.д.);

5. Нажмите на «№» или «Наименование лота» соответствующего аукциона;

6. Нажмите кнопку «Подать заявку»;

Процедура № 17134

Подать заявку

Свойства процедуры:

Тип процедуры	Аукцион
Наименование процедуры	17134
Назначение на процедуру	РЦТ
Архивная процедура	Сайт/бизнес-Техстат
Оформление заявки	1

7. Далее в разделе Лоты нажмите на кнопку «Подать заявку на лот»;

Лоты

№ лота	Наименование лота	Статус лота	Параметры лота	Заявка на лот	Начальная цена
1	1	Публичная	1,00 руб.	<b>Подать заявку на лот</b>	1,00 руб.

Заявка на участие в аукционе в электронной форме

**Сведения о лоте**

Организатор	Росрыболовство
Продавец	ООО «Тестра»
Вид	Тестра 5
Действующий на площадке*	<input type="radio"/> Юрид. <input type="radio"/> Физическое <input type="radio"/> Другой субъект
Адрес местонахождения	125080, Российская Федерация, г. Москва, Садовое кольцо, дом 5, к.3
Почтовый адрес	125082, Российская Федерация, Респ. Башкортостан, Уфимский р-н, ст. Южная, Петровка, 1122, 6
Контактный телефон	+7(727)4321234
ИНН	862703148
ОГРН	102270300043

Заявка подается представителем Претендента

принял решение об участии в аукционе по продаже Объекта (лота):

**№ Лота 1**  
 Дата аукциона: 03.08.2021 11:00:00  
 Наименование объекта (лота) аукциона: ЗУ  
 Начальная цена: 1 000,00 руб.  
 Описание имущества / характеристика: В соответствии с извещением о проведении аукциона и обязуюсь обеспечить поступление задатка в размере 1 000,00 руб. Одна тысяча рублей 00 копеек (сумма прописью). в сроки и в порядке установленные в Информационном сообщении на указанный лот.

**Банковские реквизиты Претендента**

ИНН Претендента	862703148
КПП Претендента	761201289
Наименование банка	Банк Тестра 5 ОАО ИР
БИК	000000000
Расчетный счет	40702030000000000000
Сайт	

Содержание заявки

- Претендент обязуется:
  - Соблюдать условия и порядок проведения аукциона в электронной форме, содержащиеся в Информационном сообщении и Регламенте Оператора электронной площадки.
  - В случае принятия Победителем аукциона в электронной форме заключить договор купли-продажи и Протокол, подписать акт приема-передачи в соответствии с порядком, сроками и требованиями, установленными Информационным сообщением и договором купли-продажи.
  - Задатки Победителя аукциона используются в счет оплаты приобретенного имущества.
  - Претендент согласен и принимает все условия, требования, положения Информационного сообщения, проекта договора купли-продажи и Регламент Оператора электронной площадки, и они ему известны. Претенденту известно фактическое состояние и технические характеристики имущества (п.1.) и он не имеет претензий к ним.
  - Претендент извещен о том, что он вправе отозвать Заявку в любое время до установленной даты и времени окончания приема/подачи заявок на участие в аукционе в электронной форме, в порядке, установленном в Информационном сообщении.
  - Ответственность за достоверность представленных документов и информации несет Претендент.
  - Претендент подтверждает, что на дату подписания настоящей Заявки ознакомлен с порядком проведения аукциона в электронной форме, порядком внесения, блокирования и прекращения блокирования денежных средств в качестве задатка, Информационным сообщением и проектом договора купли-продажи, и они ему известны. Претендент подтверждает, что надлежащим образом идентифицировал и сверил/сверила с реальным состоянием выставленного на аукцион имущества в результате осмотра, который осуществляется по адресу местонахождения имущества.
  - Претендент осведомлен и согласен с тем, что Уполномоченный орган, Оператор электронной площадки и Продавец не несут ответственности за ущерб, который может быть причинен Претенденту участником аукциона в электронной форме, внесением информации в Информационное сообщение, а также приостановление процедур проведения аукциона в электронной форме. При этом Претендент подтверждает уведомлен об отмене аукциона в электронной форме, внесении изменений в Информационное сообщение на официальном сайте торгов Российской Федерации в информационно-телекоммуникационной сети «Интернет» для размещения информации о проведении торгов [www.rts.ru](http://www.rts.ru) и [сайт.Оператор.электронной.площадки](http://сайт.Оператор.электронной.площадки).
  - Условия аукциона в электронной форме по данному имуществу в Участию аукциона являются условиями публичной оферты, в подаче Заявки на участие в аукционе в электронной форме в установленном в Информационном сообщении сроки и порядке является акцептом оферты в соответствии со статьей 438 Гражданского кодекса Российской Федерации. В соответствии с Федеральным законом от 27.07.2006 № 152-ФЗ «О персональных данных», подавая Заявку, Претендент дает согласие на обработку персональных данных, указанных выше и содержащихся в представленных документах, в целях участия в аукционе в электронной форме. (Под обработкой персональных данных понимается совершение, в том числе, следующие действия: сбор, систематизация, накопление, хранение, уточнение (обновление, изменение), использование, обезличивание, блокирование, уничтожение персональных данных). При этом общее согласие вышеуказанным способом обработки данных приведено в Федеральном законе от 27.07.2006 № 152-ФЗ, а также на передачу такой информации третьим лицам, в случаях, установленных нормативными документами высшихших органов и законодательством. Настоящее согласие действует бесспорно и может быть отозвано в любой момент по соглашению сторон. Претендент подтверждает, что ознакомлен с положениями Федерального закона от 27.07.2006 № 152-ФЗ «О персональных данных», права и обязанности в области защиты персональных данных ему известны.

\*Согласен с условиями Информационного сообщения

Визитный штамп заявки

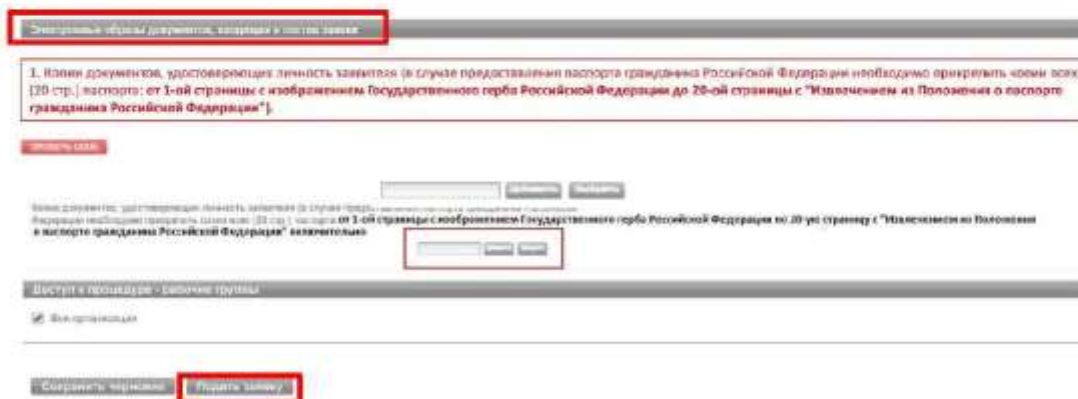
Содержание заявки

В разделах «Сведения о продаже» и «Банковские реквизиты Претендента» поля частично будут заполнены автоматически на основе аккредитационных данных Заявителя и информации о лоте, на который подается заявка.

Проставьте галочку в чек-боксе «Согласен с условиями Информационного сообщения».

В Разделе «Электронные образы документов, входящих в состав заявки» **необходимо приложить документы** в форме электронных документов или электронных образов документов, то есть документов на бумажном носителе, преобразованных в электронно-цифровую форму путем сканирования с сохранением их реквизитов:

- копии документов, удостоверяющих личность Заявителя (для граждан) (в случае представления копии паспорта гражданина Российской Федерации представляются копии **20 (двадцати) страниц паспорта**: от 1-ой страницы с изображением Государственного герба Российской Федерации по 20-ую страницу с «Извлечением из Положения о паспорте гражданина Российской Федерации» включительно).



The screenshot shows a web interface with a header bar containing the text: "Электронные формы документов, загрузки и копии заявки". Below this is a text box with instructions: "1. Копии документов, удостоверяющих личность заявителя (в случае предоставления паспорта гражданина Российской Федерации необходимо прикрепить копии всех [20 стр.] паспорта: от 1-ой страницы с изображением Государственного герба Российской Федерации до 20-ой страницы с "Извлечением из Положения о паспорте гражданина Российской Федерации" включительно)". Below the text box are input fields for "Имя" and "Фамилия". At the bottom of the form, there is a button labeled "Подать заявку" (Submit application) which is highlighted with a red box.

При прикреплении всех требуемых документов нажмите кнопку «Подать заявку».

#### 4.2. Предоставление рабочего места с доступом в сеть Интернет для подачи заявки на участие в аукционе возможно по месту нахождения ГКУ «РЦТ»:

Предоставление рабочего места с доступом в сеть Интернет для подачи заявки осуществляется в период заявочной кампании согласно Извещению о проведении аукциона по рабочим дням:

- понедельник - четверг с 09 час. 00 мин. до 18 час. 00 мин.
- пятница и предпраздничные дни с 09 час. 00 мин. до 16 час. 45 мин.;
- перерыв с 13 часов 00 минут до 14 час. 00 мин.

#### **Внимание!**

В связи с установленным по адресу: Московская область, городской округ Красногорск, г. Красногорск, бульвар Строителей, д. 7, **контрольно-пропускным режимом**, заявителю, подающему заявку на участие в аукционе, или его уполномоченному представителю, следует **не позднее, чем за один рабочий день** (до 14 час. 00 мин.) для граждан Российской Федерации и **не позднее, чем за шесть рабочих дней** (до 14 час. 00 мин.) для иностранных граждан до даты посещения ГКУ «РЦТ» сообщить следующие сведения для оформления соответствующего пропуска: номер аукциона, фамилию, имя, отчество на электронную почту [rct\\_torgi@mosreg.ru](mailto:rct_torgi@mosreg.ru).

**Для прохода в здание**, расположенное по адресу: Московская область, городской округ Красногорск, г. Красногорск, бульвар Строителей, д. 7, **визитеру необходимо при себе иметь документ, удостоверяющий его личность.**

В случае несоблюдения указанного порядка и сроков заказа пропуска по вине заявителя, организатор аукциона признается исполнившим возможность обеспечения всем заявителям или их уполномоченным представителям, подать заявку на участие в аукционе.

## 5 Работа с денежными средствами

### 5.1. Просмотр состояния аналитического счета

Аналитический счет - счет, организованный в электронном виде при подписании Заявителем Соглашения о гарантийном обеспечении на электронной площадке РТС-тендер «Имущественные торги», на котором учитываются такие операции, как зачисление денежных средств, их блокирование/прекращение блокирования, а также различного рода списания.

Номер аналитического счета и информация о количестве денежных средств содержится в Личном кабинете в разделе «Финансы и документы», далее «Счета и транзакции». Номер аналитического счета имеет формат «XX.XXXXX.XXXXX-PRV». Так же в данном разделе есть возможность создавать бланки пополнения счета и выводить денежные средства.

Платежи	Номер счета	Состояние счета	Забронировано средств	Сумма на счете	Сумма на остатке
РТС-тендер - участник	10 2647 30341 PRV	Активен	40703,01 руб.	40703,01 руб.	0,00 руб.

### 5.2. Порядок перечисления средств на участие в аукционе

Для оплаты задатка необходимо пополнить свой аналитический счет на сумму не менее размера задатка, установленного Извещением о проведении аукциона.

Перечисление денежных средств по разным аукционам возможно одним платежом. В назначении платежа **указание номера аналитического счета обязательно.**

**Бланк платежного поручения с указанием аналитического счета для перечисления денежных средств может быть сформирован в Личном кабинете:**

1. Войдите в Личный кабинет;
2. Перейдите в раздел «Финансы и документы», далее «Счета и транзакции».
3. Нажмите кнопку «Пополнить» в строке со счетом, который имеет формат «XX.XXXXX.XXXXX - PRV»;

Платежи	Номер счета	Состояние счета	Забронировано средств	Сумма на счете	Сумма на остатке
РТС-тендер - участник	10 2647 30341 PRV	Активен	40703,01 руб.	40703,01 руб.	0,00 руб.

4. Либо нажмите на ссылку «Детали» в строке с номером аналитического счета, который имеет формат «XX.XXXXX.XXXXX - PRV»;

Решение	Номер счета	Свободная сумма	Заблокированная сумма	Сумма на счете	Сумма на остатке
РТС-Торги по аукциону	11.341373646790	9 943 044 470,70 руб.	36 521 891,80 руб.	30 873 022,70 руб.	0,90 руб.

5. Откроется страница просмотра счета, нажмите кнопку «Пополнить счет».

Счет	
Пользователь	РТС-Торги по аукциону
Номер счета	11.341373646790
Системное	Актив
Свободная сумма	9 943 044 470,70 руб.
Заблокированная сумма	36 521 891,80 руб.
Сумма на счете	30 873 022,70 руб.
Сумма на остатке	0,90 руб.
Валютные реквизиты	
Наименование Банка	тсрб
Расчетный счет	5020404600404040407

Образец платежного поручения будет автоматически сформирован в формате excel.

#### Блокирование денежных средств:

Денежные средства в размере равном задатку блокируются на аналитическом счете Заявителя, при условии наличия на нем соответствующей суммы свободных денежных средств в размере не менее суммы задатка по соответствующему аукциону.

В случае получения от Заявителя нескольких заявок по нескольким аукционам, свободные средства блокируются последовательно и учитываются отдельно по каждой заявке по соответствующим аукционам.

## 6 Участие в аукционе

### Подача ценовых предложений в ходе аукциона

До установленных Извещением о проведении аукциона даты и времени начала проведения аукциона Участнику аукциона необходимо:

1. Войти в Личный кабинет посредством ЭП;
2. Перейти в раздел «Имущественные торги», далее «Поиск процедур» и найти соответствующий аукцион, на участие в котором была подана заявка;
3. Нажать на номер процедуры. Откроется форма «Процедура №...»;
4. Нажать кнопку «Перейти к аукциону»;



Процедура № 17134

Просмотр заявки | **Перейти к аукциону**

Основные сведения

Тип процедуры: Аукцион  
 Номер процедуры: 579  
 Наименование процедуры: Тест  
 Процедура (Субстанция): 1

5. Откроется форма «Аукционный торг по процедуре №...»;

6. Со времени начала проведения аукциона для подачи предложения о цене нажать кнопку «Ввод ставки»;

Аукционный торг по процедуре № 17134

Данные аукциона

Аукцион открыт: Да  
 Процедура закрыта: Нет

Ваш аукцион

Длительность: 00:30:00  
 Осталось: 00:30:00  
 Расчетная дата и время завершения торгов: 24.11.2017 08:35:00 (МСК)

Лоты

№ лота	Наименование лота	Осталось до завершения лота	Расчетная дата и время завершения лота	Остаток заявок	Личное предложение	Участие
1	лот № 1	00:30:00	24.11.2017 08:35:00 (МСК)	1000 заявок	100,00 руб.	<b>Ввод ставки</b>

7. Откроется окно «Ввод ставки по лоту». В поле «Ценовое предложение» Вы увидите Ваше ценовое предложение;

8. Для подтверждения Вашего ценового предложения необходимо нажать кнопку «Подписать и отправить ставку»;

Ввод ставок по лоту №1 - торги для цпк

Ход аукциона

Количество участников: 2 | Длительность: 00:01:56  
 Подано предложений: 0 | Осталось: 00:58:04

Ваше предложение

Аукцион с шагом [?]: Да  
 Шаг аукциона: 1,00 руб.  
 Осталось до завершения лота: 00:58:05  
 Ценовое предложение: **100,00 руб.** | **Подписать и отправить ставку**  
 Ограниченная ставка за лот: Максимальное ценовое предложение: 100,00 руб.

История ставок

Участник	Цена за лот	Дата
Стр. 1 из 1		

## 9. Подтвердить действие ЭП.

Поле «Ценовое предложение» обновится. Наибольшее из предложенных Участниками предложений о цене выделено зеленым цветом.

Аукционный торг по процедуре №6359

**Ход аукциона**

Аукцион с шагом: Да  
Продолжительность: 16

**Данные аукциона**

Длительность: 00:20:01  
Осталось: 00:20:00  
Расчетная дата и время завершения лота: 24.11.2017 20:07:15 (UTC+3)

**Лоты**

Наименование: [input type="text"]  
Код аукциона: [input type="text"]

Помощь

Помощь	Наименование	Осталось до завершения лота	Расчетная дата и время завершения лота	Выявлено партий ставок	Ручная цена	Мин. цена	Максимальная ставка
1	Лот №761 (шт)	00:20:00	24.11.2017 20:07:15 (UTC+3)	10000 шт	10000 руб	10000 руб	10000 руб

Согласен с условиями аукциона: Да  
Оформить заявку: [input type="button" value="Оформить заявку (10000 руб)"]

Список поданных ценовых предложений можно просмотреть в окне «Ввод ставки по лоту» в разделе «История ставок».

Ввод ставки по лоту №761 - тест

**Ход аукциона**

Количество участников: 2  
Подано предложений: 2  
Длительность: 00:05:42  
Осталось: 00:29:11

**Ваши предложения**

Аукцион с шагом [?]: Да  
Шаг аукциона: 2,00 %  
Осталось до завершения лота: 00:29:13  
Ценовое предложение\*: 10 400,00 руб. X  
Подписать и отправить ставку

Ограничения ставки за лот: Цена за лот должна быть равна 10 400,00 руб.

**История ставок**

Участник	Цена за лот	Дата
Ваши предложения	10 200,00 руб.	20.06.2016 09:15
Участник 2	10 000,00 руб.	20.06.2016 09:14

Стр. 1 из 1

При направлении ценовых предложений время на подачу каждого последующего ценового предложения продлевается на 10 (десять) минут после поступления предыдущего ценового предложения.

**!** Аукцион в электронной форме завершается с помощью программных и технических средств электронной площадки, если в течение 10 (десяти) минут после поступления последнего ценового предложения ни один Участник аукциона не сделал последующего ценового предложения.

Победителем признается Участник аукциона, сделавший в ходе аукциона наибольшее ценовое предложение.

## 7 Просмотр сведений о результатах аукциона

После размещения Протокола о результатах аукциона в разделе «Сведения о победителях» будет отображаться информация о победителе аукциона.

№ аукциона	№№ участников	Имя победителя / ООО победителя	Дата и время размещения	Предложение и цена
1000	0000000000	ООО РТС-тендер	10.09.2016 11:00:00	1 200000 руб.

С Протоколом о результатах аукциона можно ознакомиться в Личном кабинете либо в открытой части системы в разделе «Протоколы».

Нажмите на ссылку «Скачать» напротив нужного документа.

Имя	Дата	Действие
Справка результатов размещения заявки	10.09.2016 00:00	<a href="#">Скачать</a>

**Обращаем Ваше внимание!**

По всем вопросам по работе на электронной площадке звоните по тел. **8 499 653-77-00** или пишите по адресу: [ISupport@rts-tender.ru](mailto:ISupport@rts-tender.ru)