

ОПИСАНИЕ МЕСТОПОЛОЖЕНИЯ ГРАНИЦ

Публичный сервитут в целях эксплуатации существующего объекта электросетевого хозяйства «ВЛ 110 кВ Каширская ГРЭС-Сидорово с отпайкой на ПС Марс»

(наименование объекта, местоположение границ которого описано
(далее - объект))

Раздел 1

Сведения об объекте

Сведения об объекте		
N п/п	Характеристики объекта	Описание характеристик
1	2	3
1	Местоположение объекта	Московская область, городской округ Ступино, г. Ступино, д. Назарово, городской округ Кашира, г. Кашира
2	Площадь объекта +/- величина погрешности определения площади (Р +/- Дельта Р)	1695790 кв. м ± 456 кв.
3	Иные характеристики объекта	Публичный сервитут в целях эксплуатации существующего объекта электросетевого хозяйства «ВЛ 110 кВ Каширская ГРЭС-Сидорово с отпайкой на ПС Марс» сроком действия 49 лет в интересах Публичного акционерного общества «Россети Московский регион»

Местоположение публичного сервитута: Московская область, городской округ Ступино, г. Ступино, д. Назарово, городской округ Кашира, г. Кашира			
Система координат		МСК-50, зона 1	
Метод определения координат		Аналитический	
Обозначение характерных точек границ публичного сервитута	Координаты, м		
	X	Y	Средняя квадратическая погрешность положения характерных точек (Mt), м
1	2	3	4
1	400652.79	1406279.69	0.10
2	400654.97	1406284.08	0.10
3	400751.14	1406478.28	0.10
4	400842.15	1406663.72	0.10
5	400849.81	1406687.07	0.10
6	400810.13	1406694.24	0.10
7	400805.04	1406678.90	0.10
8	400715.26	1406495.96	0.10
9	400619.14	1406301.85	0.10
10	400593.25	1406249.74	0.10
1	400652.79	1406279.69	0.10
11	395594.83	1406192.36	0.10
12	395641.41	1406175.45	0.10
13	395847.29	1406101.14	0.10
14	396064.63	1406022.46	0.10
15	396252.74	1405932.50	0.10
16	396455.08	1405836.12	0.10
17	396650.81	1405742.72	0.10
18	396847.04	1405649.15	0.10
19	397042.03	1405556.25	0.10
20	397234.70	1405464.42	0.10
21	397373.21	1405398.23	0.10
22	397593.49	1405293.18	0.10
23	397814.12	1405187.95	0.10
24	398034.55	1405082.83	0.10
25	398254.89	1404977.82	0.10
26	398475.00	1404872.80	0.10
27	398693.34	1404768.59	0.10
28	398913.66	1404663.53	0.10
29	399136.65	1404557.21	0.10
30	399356.48	1404452.18	0.10
31	399485.91	1404390.64	0.10
32	399631.34	1404321.16	0.10

33	399736.30	1404432.74	0.10
34	399836.39	1404634.10	0.10
35	399949.82	1404862.39	0.10
36	400063.56	1405091.94	0.10
37	400170.96	1405308.13	0.10
38	400271.09	1405511.28	0.10
39	400383.53	1405736.95	0.10
40	400470.65	1405915.06	0.10
41	400521.04	1406014.36	0.10
42	400574.91	1406122.89	0.10
43	400603.29	1406180.03	0.10
44	400543.76	1406150.11	0.10
45	400539.08	1406140.68	0.10
46	400485.29	1406032.30	0.10
47	400434.85	1405932.90	0.10
48	400347.66	1405754.65	0.10
49	400235.25	1405529.04	0.10
50	400135.11	1405325.88	0.10
51	400027.72	1405109.72	0.10
52	399913.99	1404880.16	0.10
53	399800.57	1404651.90	0.10
54	399703.12	1404455.84	0.10
55	399622.22	1404369.85	0.10
56	399503.12	1404426.75	0.10
57	399373.69	1404488.29	0.10
58	399153.87	1404593.31	0.10
59	398930.88	1404699.63	0.10
60	398710.57	1404804.69	0.10
61	398492.22	1404908.90	0.10
62	398272.10	1405013.93	0.10
63	398051.77	1405118.94	0.10
64	397831.34	1405224.05	0.10
65	397610.71	1405329.29	0.10
66	397390.46	1405434.32	0.10
67	397251.93	1405500.52	0.10
68	397059.23	1405592.36	0.10
69	396864.26	1405685.25	0.10
70	396668.04	1405778.82	0.10
71	396472.28	1405872.23	0.10
72	396269.97	1405968.60	0.10
73	396080.11	1406059.40	0.10
74	395860.87	1406138.76	0.10
75	395655.02	1406213.06	0.10
76	395602.13	1406232.26	0.10
11	395594.83	1406192.36	0.10
77	394905.16	1406448.70	0.10
78	394983.25	1406413.86	0.10
79	395192.44	1406338.13	0.10

80	395410.58	1406259.15	0.10
81	395547.13	1406209.67	0.10
82	395563.67	1406203.67	0.10
83	395568.59	1406244.43	0.10
84	395560.75	1406247.28	0.10
85	395424.19	1406296.76	0.10
86	395206.05	1406375.74	0.10
87	394998.23	1406450.98	0.10
88	394970.20	1406463.48	0.10
77	394905.16	1406448.70	0.10
89	393564.16	1406927.68	0.10
90	393582.03	1406921.20	0.10
91	393659.86	1406892.94	0.10
92	393883.26	1406812.03	0.10
93	394101.34	1406733.11	0.10
94	394319.96	1406653.95	0.10
95	394537.97	1406575.01	0.10
96	394658.26	1406531.59	0.10
97	394755.86	1406515.31	0.10
98	394784.39	1406502.58	0.10
99	394842.42	1406503.75	0.10
100	394867.14	1406509.47	0.10
101	394767.49	1406553.93	0.10
102	394668.42	1406570.45	0.10
103	394551.57	1406612.62	0.10
104	394333.58	1406691.56	0.10
105	394114.95	1406770.73	0.10
106	393896.88	1406849.64	0.10
107	393673.51	1406930.53	0.10
108	393595.66	1406958.81	0.10
109	393575.69	1406966.05	0.10
110	393575.10	1406964.01	0.10
89	393564.16	1406927.68	0.10
111	389413.97	1408452.46	0.10
112	389461.64	1408413.97	0.10
113	389686.28	1408332.55	0.10
114	389903.65	1408253.76	0.10
115	390121.11	1408175.05	0.10
116	390338.07	1408096.30	0.10
117	390555.07	1408017.79	0.10
118	390772.70	1407938.99	0.10
119	390991.36	1407862.69	0.10
120	391207.95	1407781.28	0.10
121	391425.56	1407702.43	0.10
122	391642.93	1407623.60	0.10
123	391866.58	1407542.73	0.10
124	392091.20	1407461.24	0.10

125	392315.01	1407380.20	0.10
126	392539.82	1407298.79	0.10
127	392764.27	1407217.43	0.10
128	392987.80	1407136.46	0.10
129	393211.71	1407055.35	0.10
130	393427.23	1406977.31	0.10
131	393533.09	1406938.94	0.10
132	393543.42	1406973.24	0.10
133	393544.59	1406977.32	0.10
134	393440.85	1407014.92	0.10
135	393225.33	1407092.96	0.10
136	393001.42	1407174.07	0.10
137	392777.90	1407255.03	0.10
138	392553.44	1407336.40	0.10
139	392328.63	1407417.81	0.10
140	392104.84	1407498.84	0.10
141	391880.21	1407580.33	0.10
142	391656.56	1407661.20	0.10
143	391439.19	1407740.04	0.10
144	391221.80	1407818.81	0.10
145	391004.98	1407900.30	0.10
146	390786.10	1407976.68	0.10
147	390568.68	1408055.41	0.10
148	390351.70	1408133.90	0.10
149	390134.73	1408212.66	0.10
150	389917.28	1408291.37	0.10
151	389699.91	1408370.16	0.10
152	389481.56	1408449.30	0.10
153	389466.53	1408461.44	0.10
154	389454.26	1408459.57	0.10
111	389413.97	1408452.46	0.10
155	384119.89	1410427.91	0.10
156	384213.92	1410326.36	0.10
157	384281.95	1410302.03	0.10
158	384452.91	1410241.06	0.10
159	384669.59	1410163.62	0.10
160	384886.36	1410086.20	0.10
161	385103.71	1410008.54	0.10
162	385321.02	1409930.78	0.10
163	385538.66	1409853.07	0.10
164	385755.72	1409775.46	0.10
165	385878.45	1409731.49	0.10
166	386115.06	1409647.01	0.10
167	386357.82	1409560.24	0.10
168	386600.11	1409473.67	0.10
169	386842.97	1409386.88	0.10
170	387084.97	1409300.41	0.10
171	387328.01	1409213.54	0.10

172	387553.69	1409132.85	0.10
173	387774.47	1409053.93	0.10
174	388005.68	1408971.33	0.10
175	388236.30	1408888.88	0.10
176	388467.19	1408806.44	0.10
177	388697.06	1408724.20	0.10
178	388928.01	1408641.66	0.10
179	389158.75	1408559.18	0.10
180	389210.47	1408540.33	0.10
181	389330.34	1408521.39	0.10
182	389408.41	1408503.14	0.10
183	389413.48	1408504.27	0.10
184	389403.01	1408512.72	0.10
185	389172.33	1408596.81	0.10
186	388941.47	1408679.33	0.10
187	388710.54	1408761.86	0.10
188	388480.64	1408844.11	0.10
189	388249.77	1408926.55	0.10
190	388019.13	1409008.99	0.10
191	387787.93	1409091.60	0.10
192	387567.15	1409170.51	0.10
193	387341.47	1409251.20	0.10
194	387098.43	1409338.08	0.10
195	386856.43	1409424.55	0.10
196	386613.57	1409511.34	0.10
197	386371.28	1409597.91	0.10
198	386128.51	1409684.68	0.10
199	385891.92	1409769.16	0.10
200	385769.19	1409813.12	0.10
201	385552.11	1409890.74	0.10
202	385334.50	1409968.44	0.10
203	385117.17	1410046.21	0.10
204	384899.82	1410123.87	0.10
205	384683.05	1410201.29	0.10
206	384466.35	1410278.74	0.10
207	384295.42	1410339.70	0.10
208	384240.01	1410365.88	0.10
209	384159.85	1410452.46	0.10
155	384119.89	1410427.91	0.10
210	381447.16	1413068.54	0.10
211	381595.52	1412922.06	0.10
212	381735.45	1412784.15	0.10
213	381894.18	1412627.35	0.10
214	382039.36	1412483.74	0.10
215	382185.41	1412339.44	0.10
216	382335.70	1412191.08	0.10
217	382472.29	1412056.28	0.10
218	382621.05	1411909.72	0.10

219	382776.22	1411756.38	0.10
220	382889.54	1411644.68	0.10
221	383054.78	1411481.10	0.10
222	383202.81	1411335.62	0.10
223	383338.20	1411201.78	0.10
224	383466.69	1411075.24	0.10
225	383629.29	1410914.41	0.10
226	383763.86	1410781.47	0.10
227	383922.22	1410625.27	0.10
228	384098.72	1410450.77	0.10
229	384106.63	1410442.22	0.10
230	384142.93	1410465.16	0.10
231	384133.59	1410468.79	0.10
232	384140.71	1410473.14	0.10
233	384131.79	1410482.77	0.10
234	383950.33	1410653.73	0.10
235	383791.97	1410809.93	0.10
236	383657.42	1410942.85	0.10
237	383494.79	1411103.71	0.10
238	383366.30	1411230.25	0.10
239	383230.89	1411364.11	0.10
240	383082.87	1411509.58	0.10
241	382917.65	1411673.13	0.10
242	382804.32	1411784.85	0.10
243	382649.15	1411938.20	0.10
244	382500.38	1412084.75	0.10
245	382363.80	1412219.54	0.10
246	382213.52	1412367.89	0.10
247	382067.49	1412512.18	0.10
248	381922.29	1412655.80	0.10
249	381763.55	1412812.62	0.10
250	381623.62	1412950.53	0.10
251	381482.22	1413090.14	0.10
210	381447.16	1413068.54	0.10
252	381002.92	1414352.71	0.10
253	381024.21	1414288.13	0.10
254	381098.56	1414062.66	0.10
255	381165.43	1413859.83	0.10
256	381230.62	1413662.35	0.10
257	381285.19	1413496.49	0.10
258	381343.17	1413320.65	0.10
259	381416.44	1413098.87	0.10
260	381443.69	1413071.97	0.10
261	381453.99	1413078.32	0.10
262	381455.23	1413077.47	0.10
263	381461.23	1413080.72	0.10
264	381461.20	1413082.75	0.10
265	381478.75	1413093.57	0.10

266	381451.40	1413120.57	0.10
267	381381.16	1413333.17	0.10
268	381323.19	1413508.99	0.10
269	381268.60	1413674.89	0.10
270	381203.42	1413872.35	0.10
271	381136.55	1414075.19	0.10
272	381062.20	1414300.65	0.10
273	381038.69	1414372.00	0.10
274	381009.01	1414350.16	0.10
275	381009.28	1414356.70	0.10
252	381002.92	1414352.71	0.10
276	380847.19	1414824.71	0.10
277	380852.16	1414809.71	0.10
278	380920.15	1414602.48	0.10
279	380985.87	1414404.46	0.10
280	381001.38	1414357.39	0.10
281	381009.39	1414360.40	0.10
282	381035.90	1414380.45	0.10
283	381023.85	1414417.02	0.10
284	380958.14	1414615.01	0.10
285	380897.40	1414800.13	0.10
286	380853.46	1414822.47	0.10
276	380847.19	1414824.71	0.10
287	380847.78	1414950.18	0.10
288	380783.55	1415145.48	0.10
289	380756.39	1415228.13	0.10
290	380684.74	1415444.94	0.10
291	380616.29	1415652.16	0.10
292	380549.21	1415855.68	0.10
293	380481.15	1416062.66	0.10
294	380414.15	1416265.30	0.10
295	380345.09	1416474.33	0.10
296	380284.16	1416659.29	0.10
297	380232.98	1416814.00	0.10
298	380151.64	1417061.45	0.10
299	380084.23	1417265.60	0.10
300	380015.26	1417474.62	0.10
301	379943.17	1417692.76	0.10
302	379880.73	1417881.92	0.10
303	379817.27	1418074.13	0.10
304	379749.81	1418279.05	0.10
305	379679.06	1418493.48	0.10
306	379602.01	1418726.24	0.10
307	379567.46	1418830.93	0.10
308	379530.78	1418941.59	0.10
309	379501.17	1419031.47	0.10
310	379498.17	1419029.51	0.10

311	379497.92	1419029.34	0.10
312	379471.07	1419012.81	0.10
313	379470.79	1419012.64	0.10
314	379466.14	1419009.97	0.10
315	379492.80	1418929.04	0.10
316	379529.49	1418818.37	0.10
317	379564.02	1418713.70	0.10
318	379641.09	1418480.91	0.10
319	379711.82	1418266.51	0.10
320	379779.27	1418061.62	0.10
321	379842.74	1417869.38	0.10
322	379905.19	1417680.23	0.10
323	379977.28	1417462.07	0.10
324	380046.24	1417253.06	0.10
325	380113.65	1417048.94	0.10
326	380195.00	1416801.48	0.10
327	380246.18	1416646.76	0.10
328	380307.10	1416461.81	0.10
329	380376.17	1416252.75	0.10
330	380443.16	1416050.13	0.10
331	380511.21	1415843.19	0.10
332	380578.30	1415639.64	0.10
333	380646.76	1415432.39	0.10
334	380718.40	1415215.61	0.10
335	380745.55	1415132.99	0.10
336	380801.48	1414962.94	0.10
287	380847.78	1414950.18	0.10
337	379133.54	1420017.63	0.10
338	379171.16	1419903.33	0.10
339	379241.93	1419689.55	0.10
340	379313.21	1419473.31	0.10
341	379385.17	1419255.63	0.10
342	379444.43	1419075.88	0.10
343	379459.11	1419031.31	0.10
344	379459.68	1419031.64	0.10
345	379468.65	1419037.17	0.10
346	379469.17	1419037.15	0.10
347	379469.19	1419037.50	0.10
348	379486.26	1419048.01	0.10
349	379494.05	1419053.10	0.10
350	379482.42	1419088.41	0.10
351	379423.15	1419268.19	0.10
352	379351.20	1419485.83	0.10
353	379279.91	1419702.09	0.10
354	379209.14	1419915.86	0.10
355	379157.37	1420073.16	0.10
356	379152.10	1420059.12	0.10
357	379148.68	1420058.67	0.10

358	379146.34	1420052.27	0.10
359	379148.66	1420049.72	0.10
360	379147.55	1420047.06	0.10
361	379141.25	1420030.10	0.10
362	379140.72	1420027.43	0.10
363	379139.93	1420025.42	0.10
364	379138.95	1420023.35	0.10
365	379137.94	1420021.56	0.10
366	379136.46	1420020.11	0.10
337	379133.54	1420017.63	0.10
367	377964.49	1423536.47	0.10
368	377970.01	1423524.67	0.10
369	378054.07	1423383.64	0.10
370	378154.06	1423102.36	0.10
371	378157.42	1423088.10	0.10
372	378158.91	1423078.02	0.10
373	378166.34	1422992.87	0.10
374	378180.25	1422905.77	0.10
375	378181.28	1422901.93	0.10
376	378240.66	1422720.72	0.10
377	378324.20	1422468.39	0.10
378	378328.63	1422466.43	0.10
379	378337.93	1422461.18	0.10
380	378345.48	1422455.91	0.10
381	378351.04	1422451.16	0.10
382	378354.97	1422446.33	0.10
383	378358.14	1422440.86	0.10
384	378359.72	1422434.61	0.10
385	378360.29	1422428.75	0.10
386	378360.07	1422423.23	0.10
387	378359.49	1422417.25	0.10
388	378358.27	1422410.82	0.10
389	378356.28	1422405.08	0.10
390	378352.83	1422398.72	0.10
391	378349.20	1422392.80	0.10
392	378411.43	1422204.61	0.10
393	378446.03	1422099.04	0.10
394	378480.27	1421995.01	0.10
395	378533.22	1421833.47	0.10
396	378595.26	1421646.78	0.10
397	378657.92	1421457.18	0.10
398	378695.85	1421343.68	0.10
399	378717.38	1421278.24	0.10
400	378723.07	1421261.05	0.10
401	378723.56	1421269.32	0.10
402	378727.01	1421269.08	0.10
403	378725.79	1421252.80	0.10
404	378777.49	1421096.50	0.10

405	378841.57	1420902.28	0.10
406	378904.74	1420711.42	0.10
407	378966.11	1420525.65	0.10
408	379029.23	1420334.09	0.10
409	379115.67	1420071.91	0.10
410	379131.75	1420023.07	0.10
411	379135.40	1420024.81	0.10
412	379155.64	1420078.43	0.10
413	379153.66	1420084.43	0.10
414	379067.22	1420346.60	0.10
415	379004.09	1420538.19	0.10
416	378942.71	1420723.98	0.10
417	378879.55	1420914.82	0.10
418	378815.47	1421109.06	0.10
419	378755.37	1421290.78	0.10
420	378733.81	1421356.27	0.10
421	378695.88	1421469.79	0.10
422	378633.23	1421659.36	0.10
423	378571.21	1421846.00	0.10
424	378518.27	1422007.49	0.10
425	378484.04	1422111.52	0.10
426	378449.43	1422217.12	0.10
427	378365.55	1422470.77	0.10
428	378278.65	1422733.23	0.10
429	378216.84	1422921.86	0.10
430	378161.50	1423088.29	0.10
431	378101.93	1423268.57	0.10
432	378040.37	1423454.91	0.10
367	377964.49	1423536.47	0.10
433	378347.15	1422399.01	0.10
434	378348.50	1422401.22	0.10
435	378351.69	1422407.11	0.10
436	378353.43	1422412.10	0.10
437	378354.53	1422417.96	0.10
438	378355.08	1422423.57	0.10
439	378355.28	1422428.59	0.10
440	378354.78	1422433.73	0.10
441	378353.46	1422438.96	0.10
442	378350.84	1422443.48	0.10
443	378347.44	1422447.66	0.10
444	378342.42	1422451.94	0.10
445	378335.25	1422456.93	0.10
446	378326.33	1422461.97	0.10
433	378347.15	1422399.01	0.10
447	375553.32	1426363.26	0.10
448	375586.37	1426323.68	0.10
449	375670.27	1426224.08	0.10

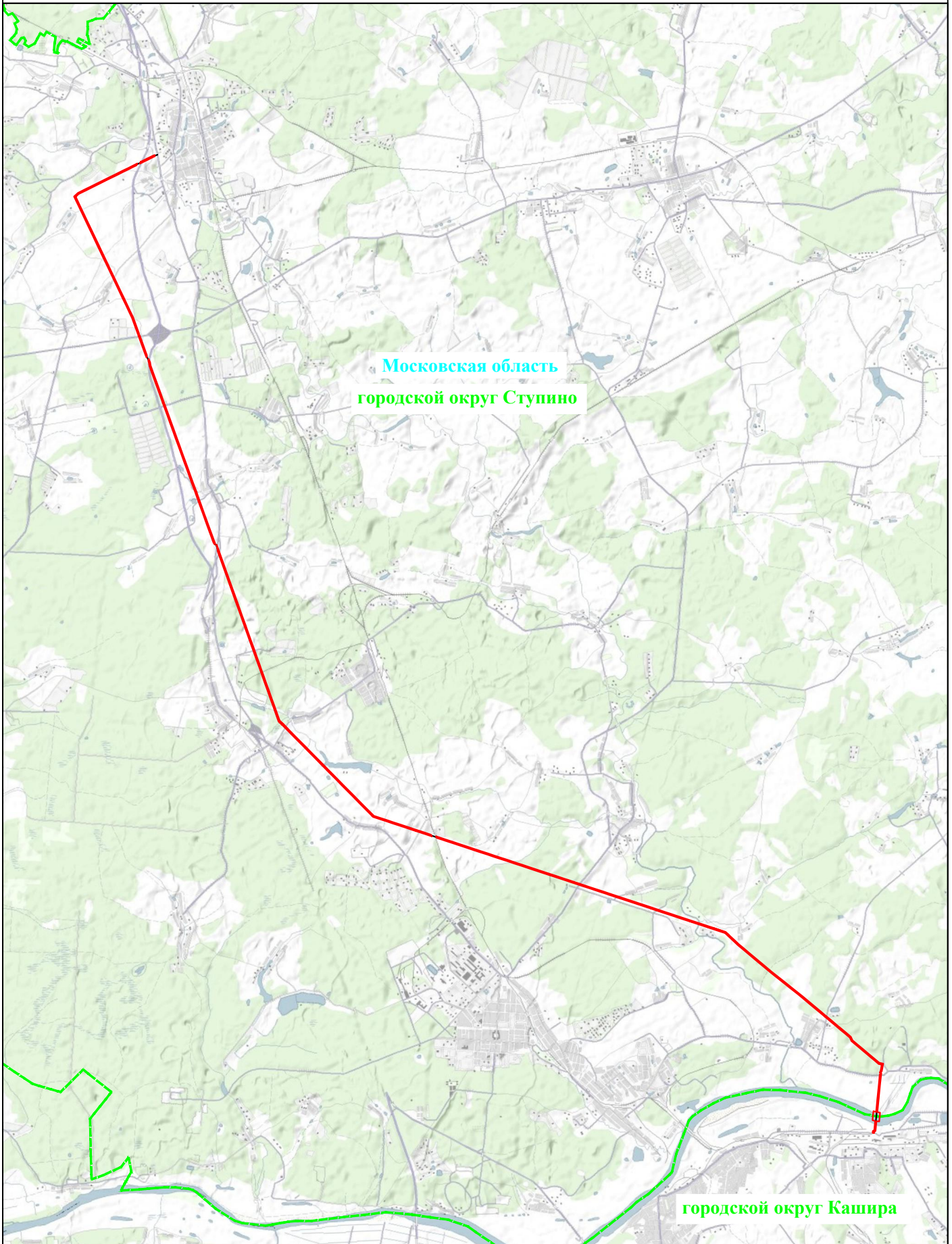
450	375893.45	1425956.74	0.10
451	376117.97	1425689.19	0.10
452	376205.19	1425579.65	0.10
453	376301.65	1425458.39	0.10
454	376400.91	1425333.52	0.10
455	376507.77	1425199.78	0.10
456	376619.40	1425059.52	0.10
457	376737.53	1424911.11	0.10
458	376856.44	1424762.76	0.10
459	377079.95	1424494.95	0.10
460	377153.89	1424406.45	0.10
461	377271.38	1424266.08	0.10
462	377392.74	1424121.15	0.10
463	377542.72	1423941.01	0.10
464	377643.78	1423819.91	0.10
465	377755.19	1423701.56	0.10
466	377895.93	1423551.44	0.10
467	378005.13	1423434.07	0.10
468	378063.95	1423256.02	0.10
469	378123.53	1423075.71	0.10
470	378170.70	1422933.86	0.10
471	378161.37	1422992.26	0.10
472	378153.94	1423077.44	0.10
473	378152.51	1423087.17	0.10
474	378149.25	1423100.95	0.10
475	378049.52	1423381.50	0.10
476	377965.59	1423522.33	0.10
477	377953.40	1423548.39	0.10
478	377925.16	1423578.74	0.10
479	377784.35	1423728.95	0.10
480	377673.72	1423846.45	0.10
481	377573.45	1423966.62	0.10
482	377423.45	1424146.79	0.10
483	377302.05	1424291.75	0.10
484	377184.58	1424432.09	0.10
485	377110.66	1424520.58	0.10
486	376887.40	1424788.09	0.10
487	376768.78	1424936.07	0.10
488	376650.69	1425084.43	0.10
489	376539.04	1425224.72	0.10
490	376432.19	1425358.45	0.10
491	376332.95	1425483.29	0.10
492	376236.48	1425604.56	0.10
493	376148.95	1425714.51	0.10
494	375924.12	1425982.41	0.10
495	375700.92	1426249.78	0.10
496	375617.02	1426349.38	0.10
497	375597.62	1426372.61	0.10
498	375565.79	1426365.69	0.10

447	375553.32	1426363.26	0.10
499	373908.51	1427982.77	0.10
500	373921.82	1427984.11	0.10
501	373989.41	1428005.60	0.10
502	374144.84	1428034.18	0.10
503	374163.20	1427946.80	0.10
504	374262.76	1427827.72	0.10
505	374359.97	1427711.28	0.10
506	374455.64	1427597.09	0.10
507	374547.83	1427486.98	0.10
508	374642.79	1427373.30	0.10
509	374735.20	1427263.35	0.10
510	374834.30	1427144.55	0.10
511	374937.93	1427098.43	0.10
512	375047.95	1426966.67	0.10
513	375160.10	1426832.85	0.10
514	375272.34	1426699.24	0.10
515	375394.54	1426553.43	0.10
516	375510.36	1426414.71	0.10
517	375538.68	1426380.80	0.10
518	375561.64	1426385.26	0.10
519	375583.15	1426389.94	0.10
520	375541.07	1426440.34	0.10
521	375425.22	1426579.09	0.10
522	375302.98	1426724.95	0.10
523	375190.74	1426858.56	0.10
524	375078.63	1426992.34	0.10
525	374962.68	1427131.20	0.10
526	374859.06	1427177.32	0.10
527	374765.86	1427289.03	0.10
528	374673.45	1427398.99	0.10
529	374578.51	1427512.64	0.10
530	374486.30	1427622.78	0.10
531	374390.65	1427736.94	0.10
532	374293.45	1427853.38	0.10
533	374200.29	1427964.80	0.10
534	374175.97	1428080.57	0.10
535	373979.69	1428044.49	0.10
536	373935.67	1428030.49	0.10
537	373931.73	1428024.13	0.10
538	373922.55	1428009.32	0.10
539	373921.06	1428006.49	0.10
540	373920.23	1428010.92	0.10
541	373916.94	1428011.93	0.10
542	373915.47	1428011.66	0.10
543	373912.76	1428009.53	0.10
544	373914.00	1428002.82	0.10
545	373917.31	1428001.83	0.10

546	373918.73	1428002.09	0.10
547	373912.98	1427991.22	0.10
499	373908.51	1427982.77	0.10
548	373883.89	1428020.49	0.10
549	373560.37	1427987.94	0.10
550	373160.74	1427948.37	0.10
551	372848.72	1427917.48	0.10
552	372744.32	1427907.16	0.10
553	372744.84	1427924.24	0.10
554	372744.57	1427932.35	0.10
555	372743.03	1427939.07	0.10
556	372743.61	1427943.12	0.10
557	372743.69	1427948.39	0.10
558	372738.34	1427952.07	0.10
559	372736.29	1427953.90	0.10
560	372735.71	1427957.10	0.10
561	372736.80	1427960.24	0.10
562	372736.80	1427967.72	0.10
563	372736.09	1427986.74	0.10
564	372475.77	1427961.02	0.10
565	372476.60	1427954.30	0.10
566	372479.40	1427941.66	0.10
567	372482.64	1427916.96	0.10
568	372483.08	1427908.00	0.10
569	372485.56	1427894.79	0.10
570	372488.85	1427884.92	0.10
571	372489.18	1427881.95	0.10
572	372332.15	1427866.44	0.10
573	372197.78	1427852.92	0.10
574	372173.90	1427813.94	0.10
575	372135.32	1427815.03	0.10
576	372139.27	1427768.34	0.10
577	372196.85	1427771.44	0.10
578	372222.69	1427815.23	0.10
579	372336.11	1427826.63	0.10
580	372489.62	1427841.80	0.10
581	372491.07	1427832.51	0.10
582	372493.37	1427828.14	0.10
583	372497.11	1427824.03	0.10
584	372499.41	1427819.27	0.10
585	372500.05	1427814.28	0.10
586	372499.83	1427807.80	0.10
587	372501.06	1427803.70	0.10
588	372503.72	1427798.59	0.10
589	372505.55	1427791.59	0.10
590	372507.75	1427782.11	0.10
591	372513.23	1427763.87	0.10
592	372779.40	1427790.04	0.10

593	372770.63	1427814.91	0.10
594	372767.13	1427826.32	0.10
595	372763.60	1427835.98	0.10
596	372757.70	1427852.48	0.10
597	372752.04	1427867.73	0.10
598	372852.65	1427877.67	0.10
599	373164.68	1427908.57	0.10
600	373564.34	1427948.14	0.10
601	373862.41	1427978.13	0.10
602	373870.29	1427994.24	0.10
548	373883.89	1428020.49	0.10

Схема расположения границ публичного сервитута



Используемые условные знаки и обозначения:



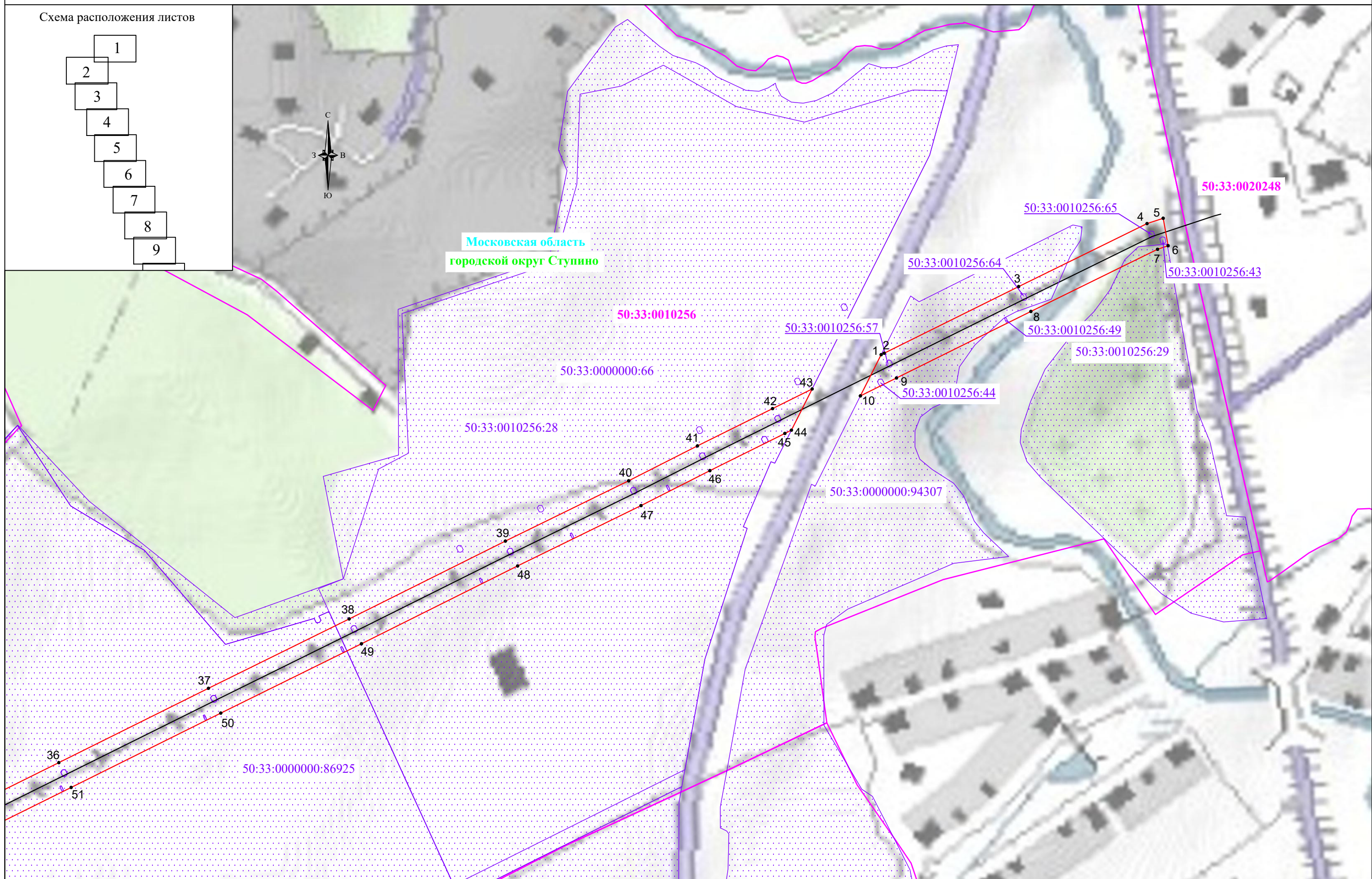
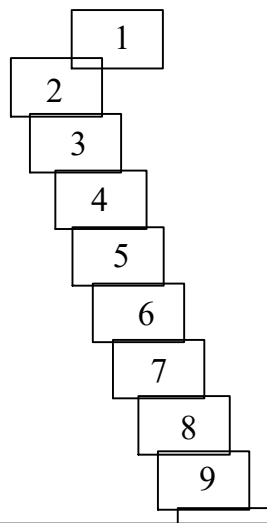
- | | |
|---|---|
|  | - проектные границы публичного сервитута; |
|  | - проектное местоположение инженерного сооружения |
| городской округ Ступино | - граница и наименование городских округов |
| Московская область | - обозначение субъекта |

Схема расположения границ публичного сервитута

Схема расположения листов



Используемые условные знаки и обозначения:

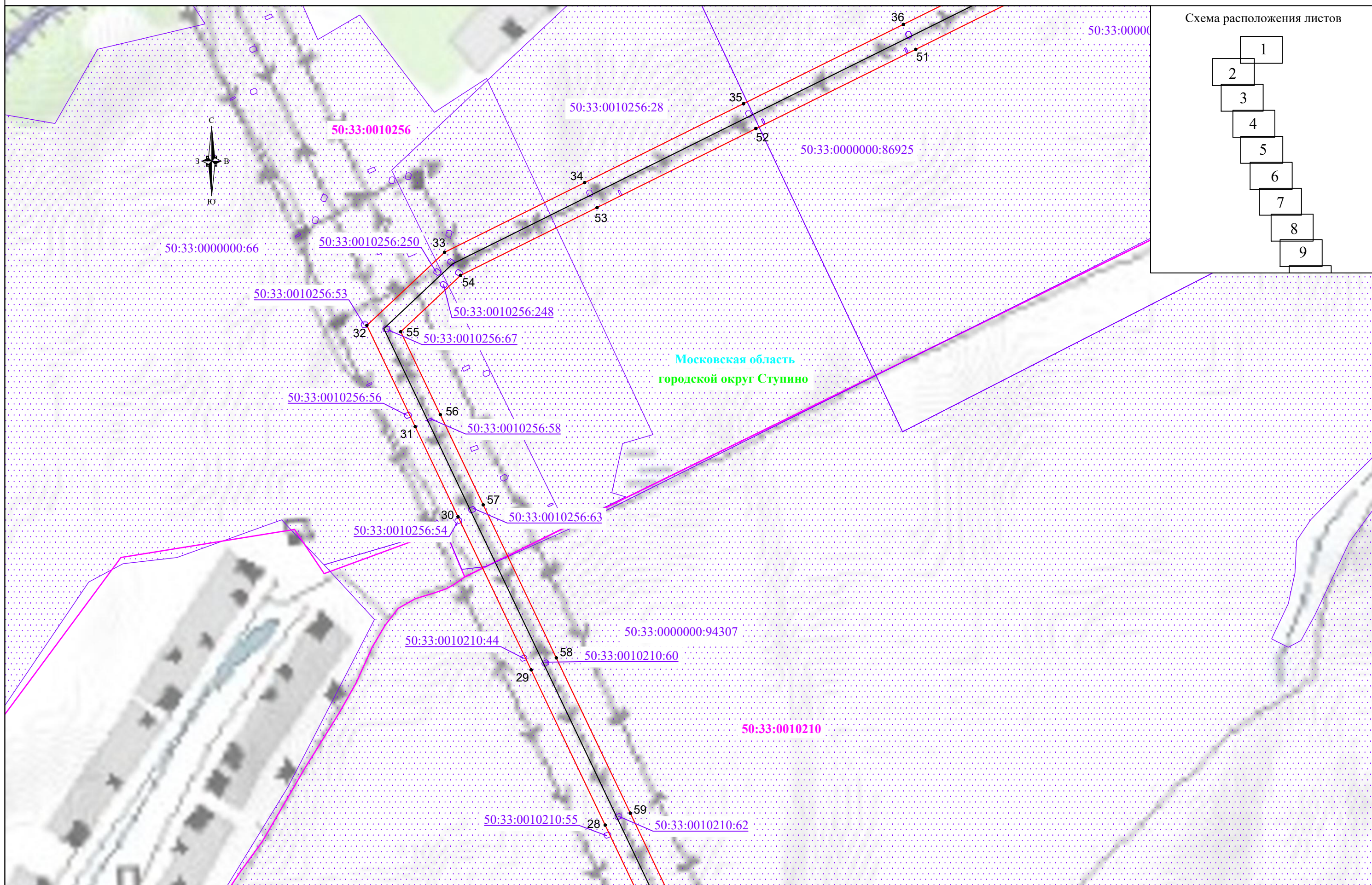
- 1. - проектные границы публичного сервитута и характерные точки;
- 50:33:0010256:28 - границы и кадастровые номера земельного участка, в отношении которого испрашивается публичный сервитут;
- 50:33:0010256 - границы и кадастровые номера кадастрового квартала, в отношении которого испрашивается публичный сервитут;

- проектное местоположение инженерного сооружения;
- городской округ Ступино** - установленные границы и наименование городских округов;
- г. Ступино** - установленные границы и наименование населенных пунктов;
- Московская область** - обозначение субъекта Российской Федерации.

Масштаб 1:5000

Схема расположения границ публичного сервитута

Схема расположения листов

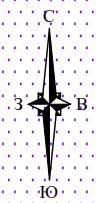
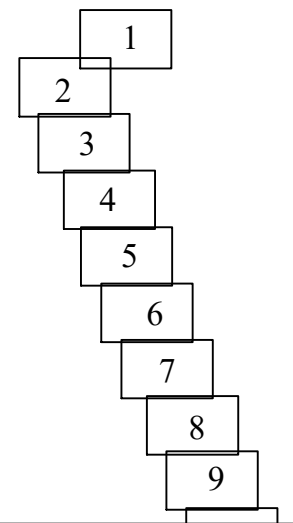
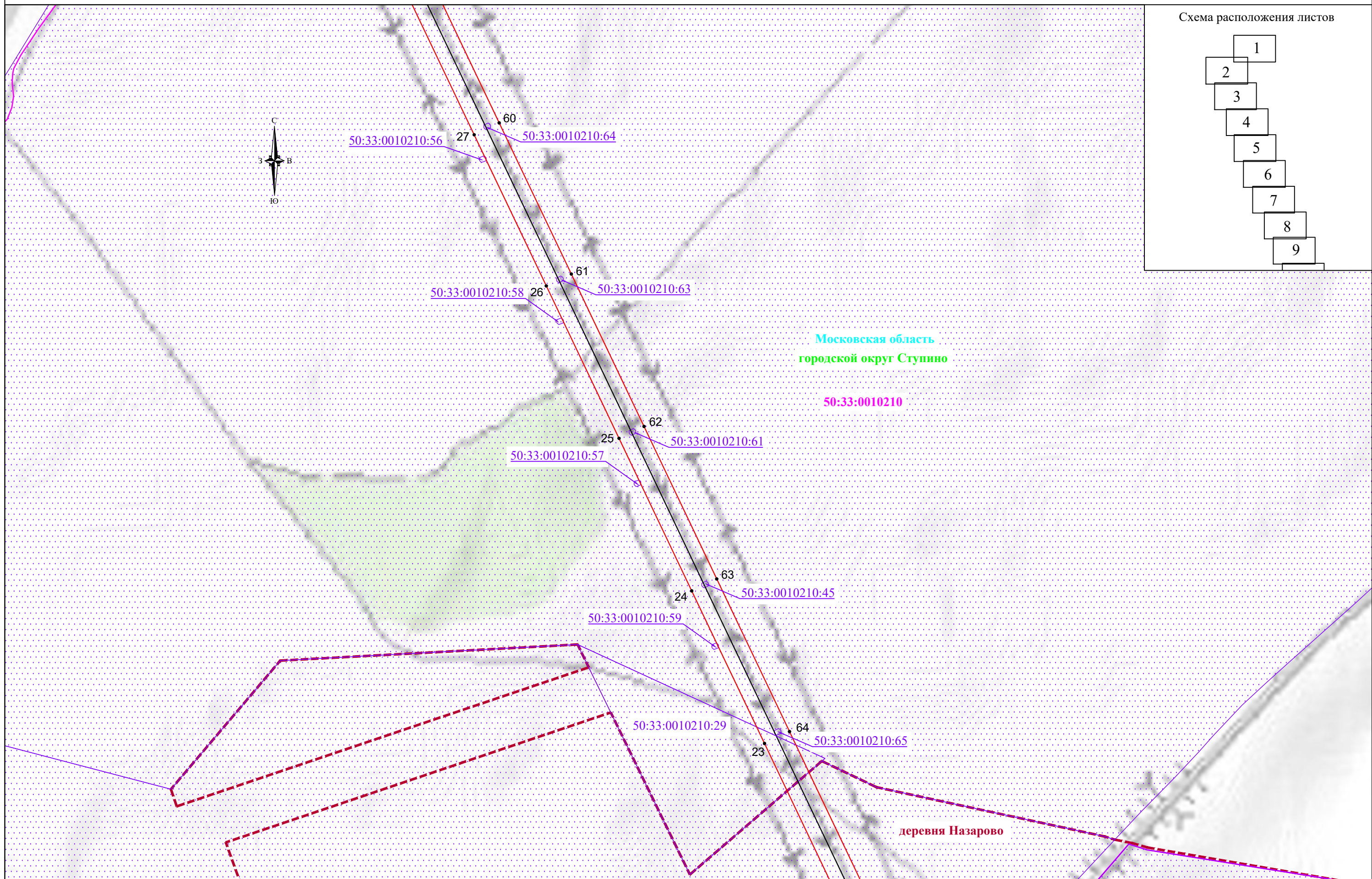


Используемые условные знаки и обозначения:

- 1 - проектные границы публичного сервитута и характерные точки;
- 50:33:0010256:28 - границы и кадастровые номера земельного участка, в отношении которого испрашивается публичный сервитут;
- 50:33:0010256 - границы и кадастровые номера кадастрового квартала, в отношении которого испрашивается публичный сервитут;

- проектное местоположение инженерного сооружения;
- городской округ Ступино** - установленные границы и наименование городских округов;
- г. Ступино** - установленные границы и наименование населенных пунктов;
- Московская область** - обозначение субъекта Российской Федерации.

Масштаб 1:5000



Московская область
городской округ Ступино

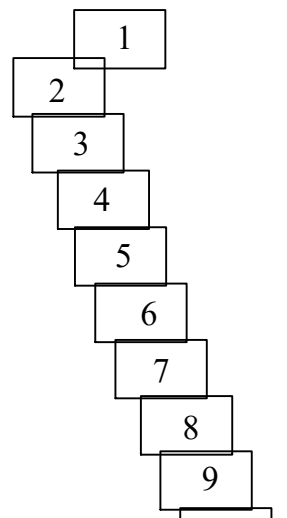
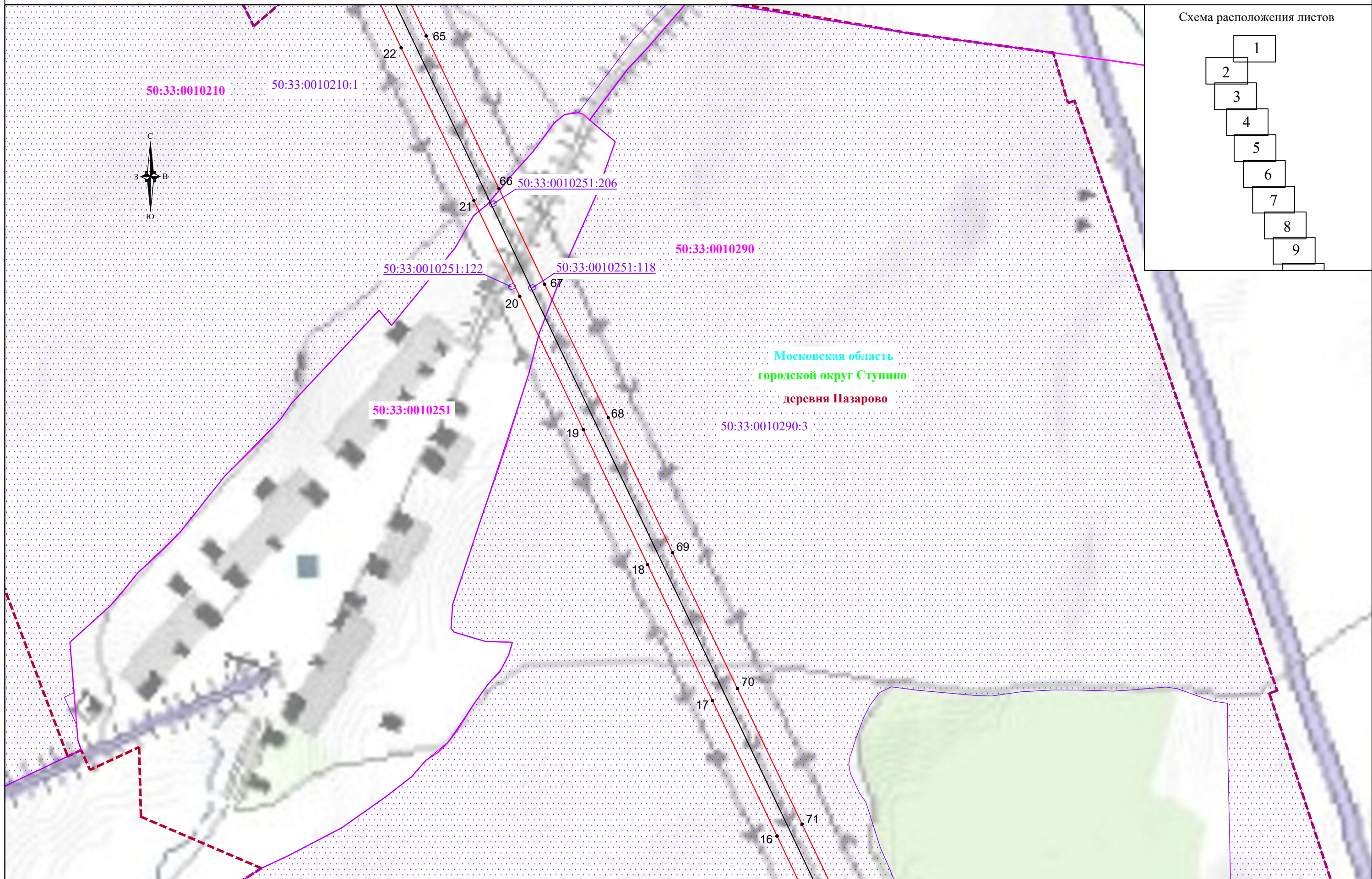
50:33:0010210

деревня Назарово

Используемые условные знаки и обозначения:

- 1 - проектные границы публичного сервитута и характерные точки;
- 50:33:0010256:28 - границы и кадастровые номера земельного участка, в отношении которого испрашивается публичный сервитут;
- 50:33:0010256 - границы и кадастровые номера кадастрового квартала, в отношении которого испрашивается публичный сервитут;

- проектное местоположение инженерного сооружения;
- городской округ Ступино** - установленные границы и наименование городских округов;
- г. Ступино** - установленные границы и наименование населенных пунктов;
- Московская область** - обозначение субъекта Российской Федерации.



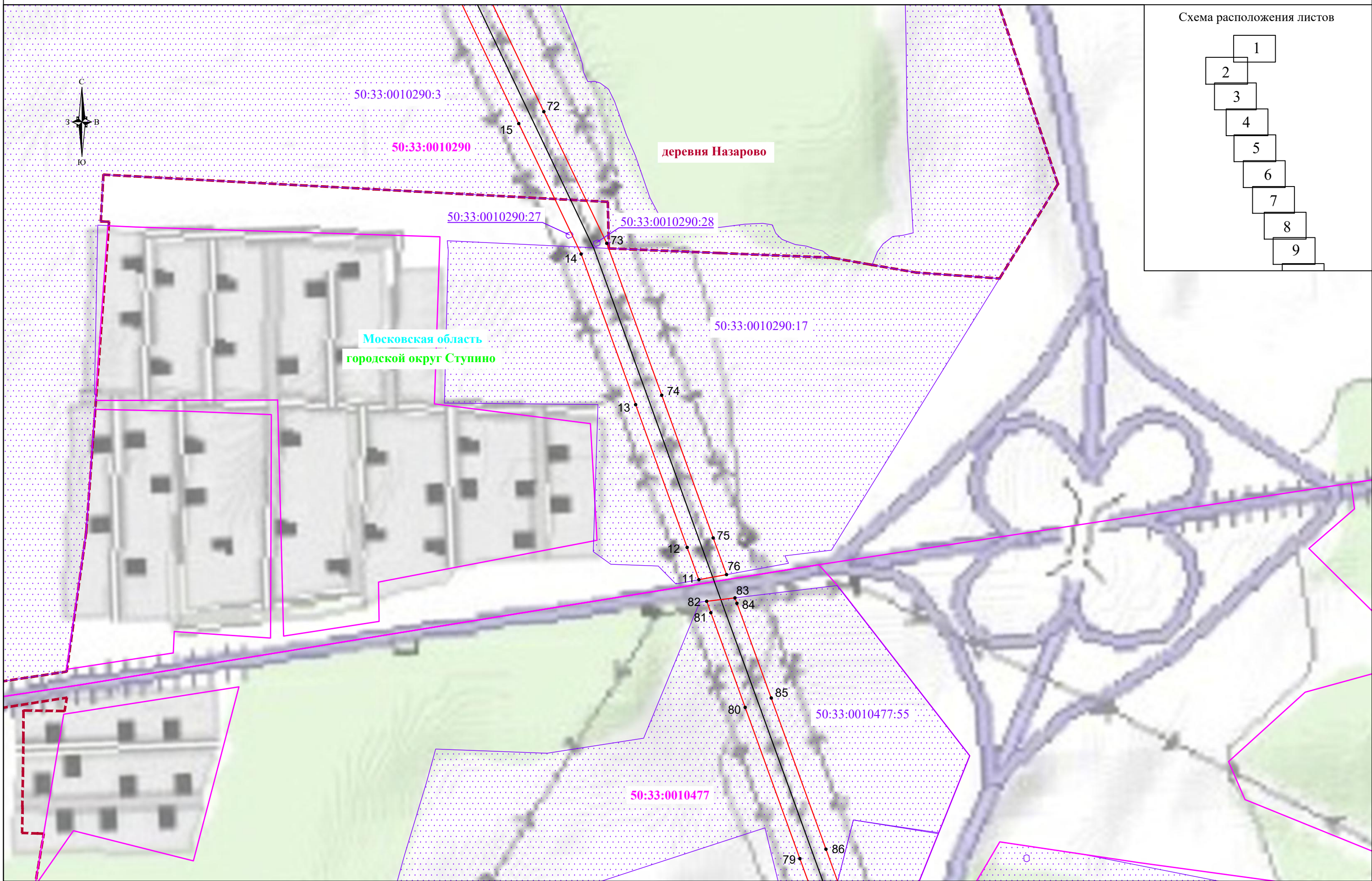
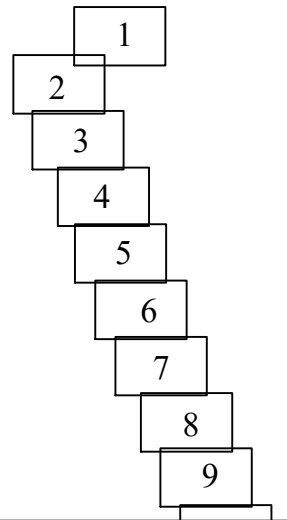
Московская область
 городской округ Ступино
 деревня Назарово

Используемые условные знаки и обозначения:

- 1 - проектные границы публичного сервитута и характерные точки;
- границы и кадастровые номера земельного участка, в отношении которого испрашивается публичный сервитут;
- границы и кадастровые номера кадастрового квартала, в отношении которого испрашивается публичный сервитут;

- проектное местоположение инженерного сооружения;
- установленные границы и наименование городских округов;
- установленные границы и наименование населенных пунктов;
- обозначение субъекта Российской Федерации.

Масштаб 1:5000



Используемые условные знаки и обозначения:

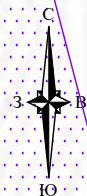
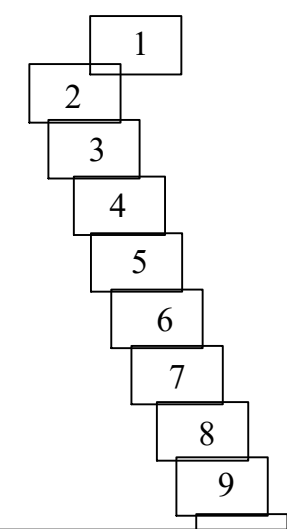
- 1 - проектные границы публичного сервитута и характерные точки;
- 50:33:0010256:28 - границы и кадастровые номера земельного участка, в отношении которого испрашивается публичный сервитут;
- 50:33:0010256 - границы и кадастровые номера кадастрового квартала, в отношении которого испрашивается публичный сервитут;

- проектное местоположение инженерного сооружения;
- городской округ Ступино** - установленные границы и наименование городских округов;
- г. Ступино** - установленные границы и наименование населенных пунктов;
- Московская область** - обозначение субъекта Российской Федерации.

Масштаб 1:5000

Схема расположения границ публичного сервитута

Схема расположения листов



Используемые условные знаки и обозначения:

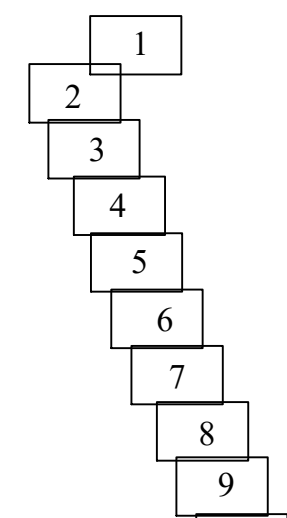
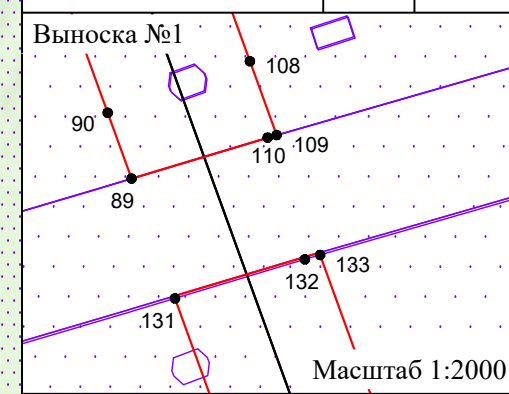
- 1 - проектные границы публичного сервитута и характерные точки;
- 50:33:0010256:28 - границы и кадастровые номера земельного участка, в отношении которого испрашивается публичный сервитут;
- 50:33:0010256 - границы и кадастровые номера кадастрового квартала, в отношении которого испрашивается публичный сервитут;

- проектное местоположение инженерного сооружения;
- городской округ Ступино - установленные границы и наименование городских округов;
- г. Ступино - установленные границы и наименование населенных пунктов;
- Московская область - обозначение субъекта Российской Федерации.

Масштаб 1:5000

Схема расположения границ публичного сервитута

Схема расположения листов



Используемые условные знаки и обозначения:

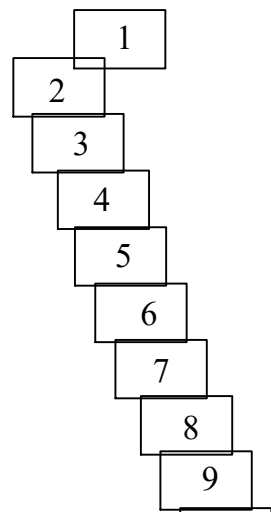
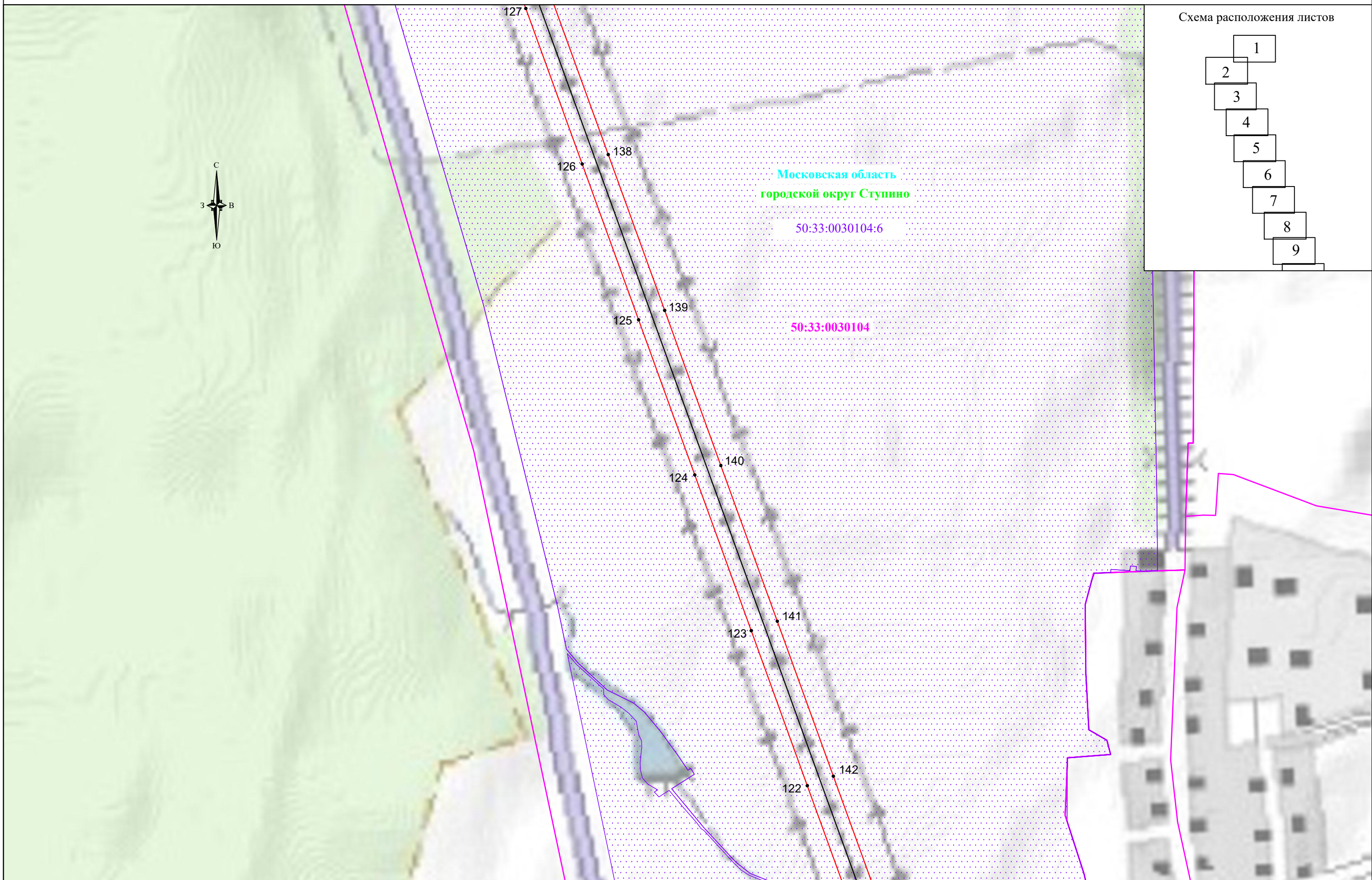
- 1 - проектные границы публичного сервитута и характерные точки;
- 50:33:0010256:28 - границы и кадастровые номера земельного участка, в отношении которого испрашивается публичный сервитут;
- 50:33:0010256 - границы и кадастровые номера кадастрового квартала, в отношении которого испрашивается публичный сервитут;

- проектное местоположение инженерного сооружения;
- городской округ Ступино** - установленные границы и наименование городских округов;
- г. Ступино** - установленные границы и наименование населенных пунктов;
- Московская область** - обозначение субъекта Российской Федерации.


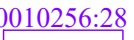

Масштаб 1:5000





Схема расположения границ публичного сервитута

Схема расположения листов



Используемые условные знаки и обозначения:

- 1  - проектные границы публичного сервитута и характерные точки;
-  - границы и кадастровые номера земельного участка, в отношении которого испрашивается публичный сервитут;
-  - границы и кадастровые номера кадастрового квартала, в отношении которого испрашивается публичный сервитут;

-  - проектное местоположение инженерного сооружения;
-  - установленные границы и наименование городских округов;
-  - установленные границы и наименование населенных пунктов;
-  - обозначение субъекта Российской Федерации.

Масштаб 1:5000

Схема расположения границ публичного сервитута

Схема расположения листов



Используемые условные знаки и обозначения:

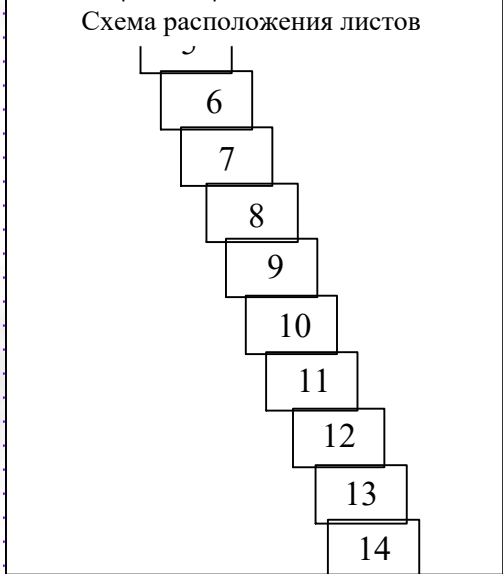
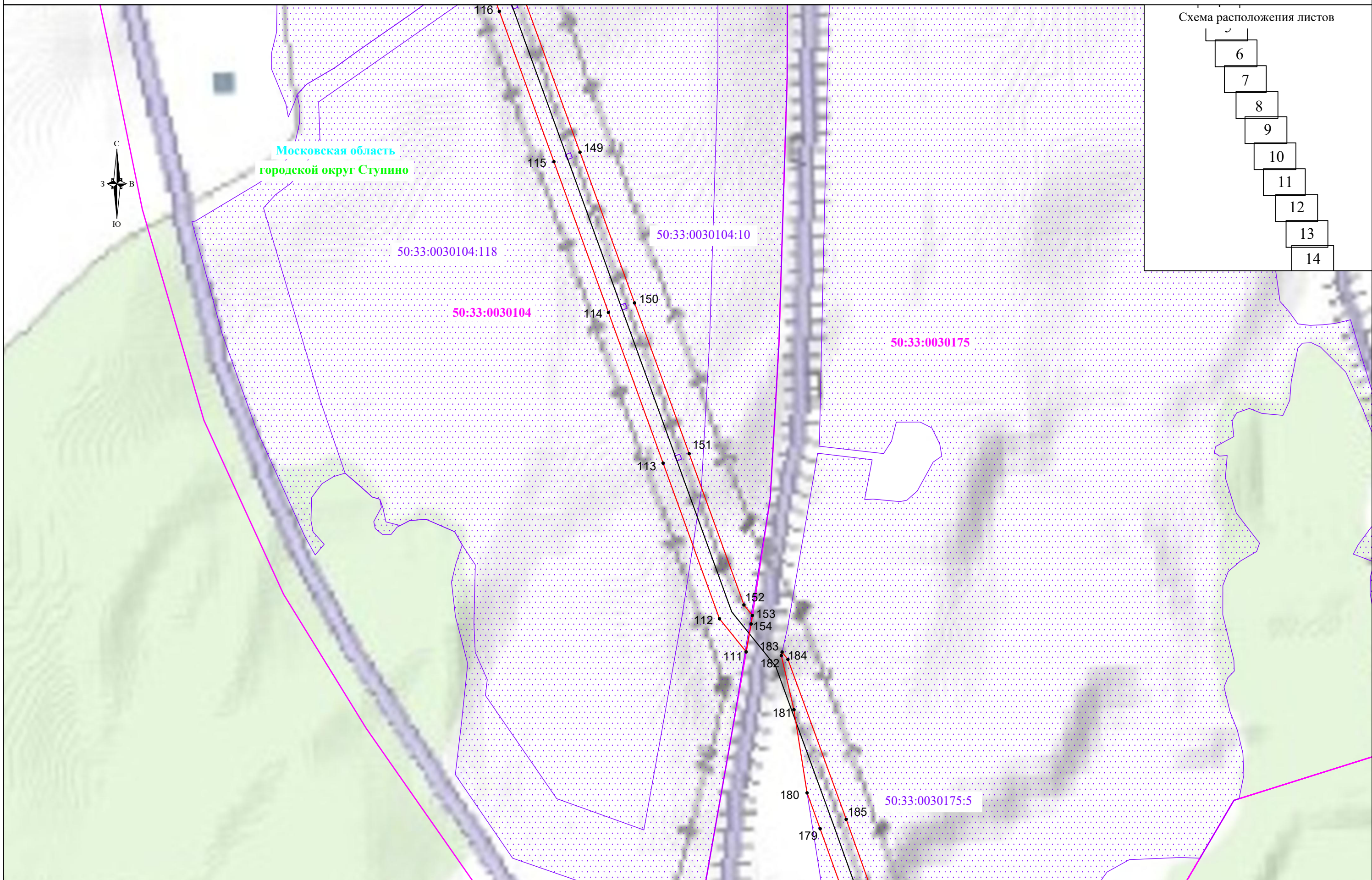
- 1 - проектные границы публичного сервитута и характерные точки;
- 50:33:0010256:28 - границы и кадастровые номера земельного участка, в отношении которого испрашивается публичный сервитут;
- 50:33:0010256 - границы и кадастровые номера кадастрового квартала, в отношении которого испрашивается публичный сервитут;

- проектное местоположение инженерного сооружения;
- городской округ Ступино** - установленные границы и наименование городских округов;
- г. Ступино** - установленные границы и наименование населенных пунктов;
- Московская область** - обозначение субъекта Российской Федерации.

Масштаб 1:5000

Схема расположения границ публичного сервитута

Схема расположения листов



Московская область
городской округ Ступино

50:33:0030104:118

50:33:0030104

50:33:0030104:10

50:33:0030175

50:33:0030175:5

116

115

149

114

150

113

151

112

152

153

154

111

183

182

184

181

180

179

185

Используемые условные знаки и обозначения:

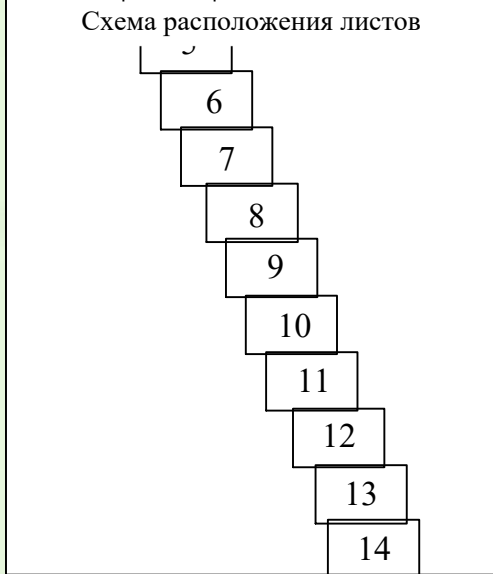
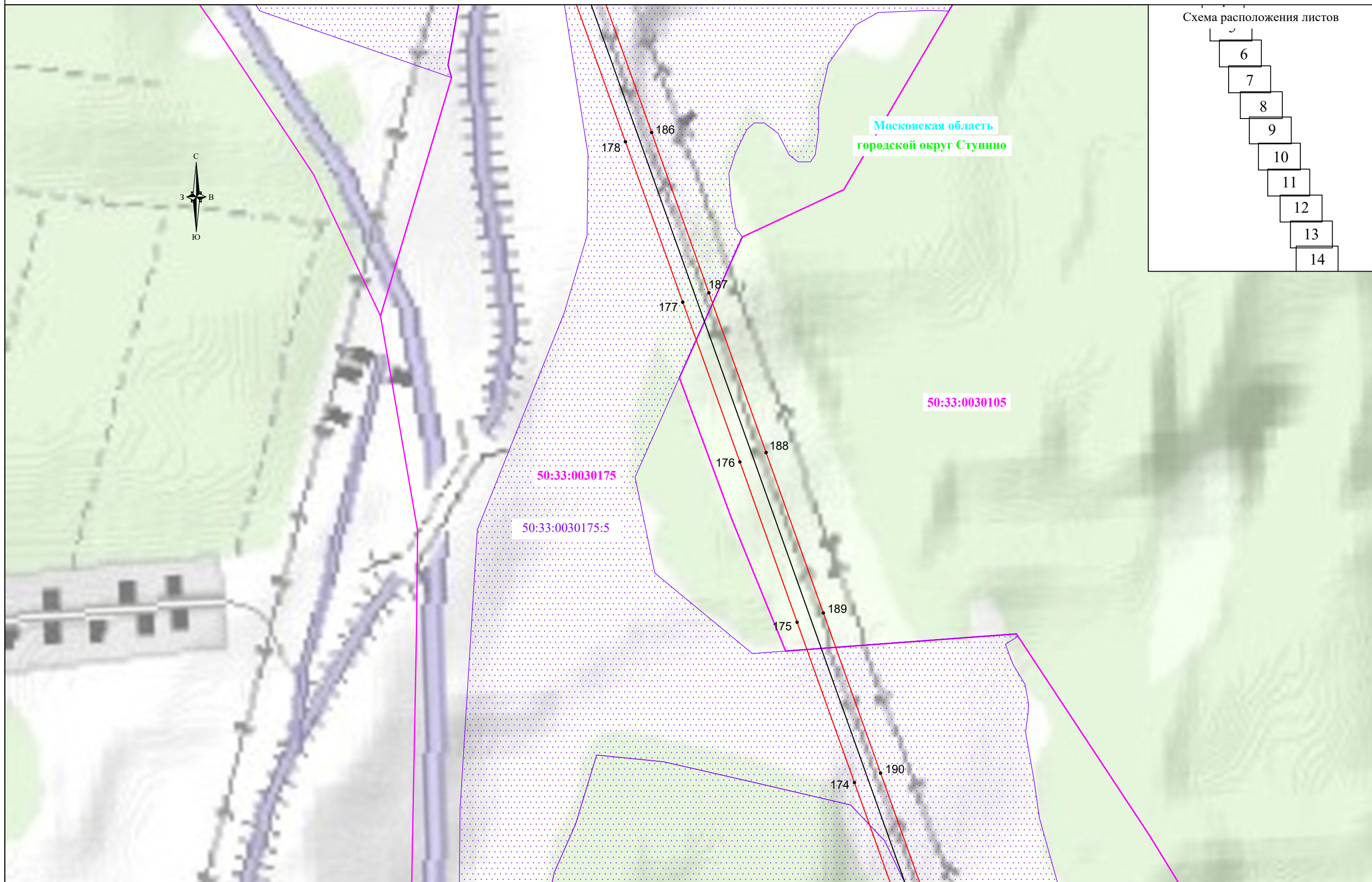
- 1 - проектные границы публичного сервитута и характерные точки;
- 50:33:0010256:28 - границы и кадастровые номера земельного участка, в отношении которого испрашивается публичный сервитут;
- 50:33:0010256 - границы и кадастровые номера кадастрового квартала, в отношении которого испрашивается публичный сервитут;

- проектное местоположение инженерного сооружения;
- городской округ Ступино - установленные границы и наименование городских округов;
- г. Ступино - установленные границы и наименование населенных пунктов;
- Московская область - обозначение субъекта Российской Федерации.

Масштаб 1:5000

Схема расположения границ публичного сервитута

Схема расположения листов



Используемые условные знаки и обозначения:

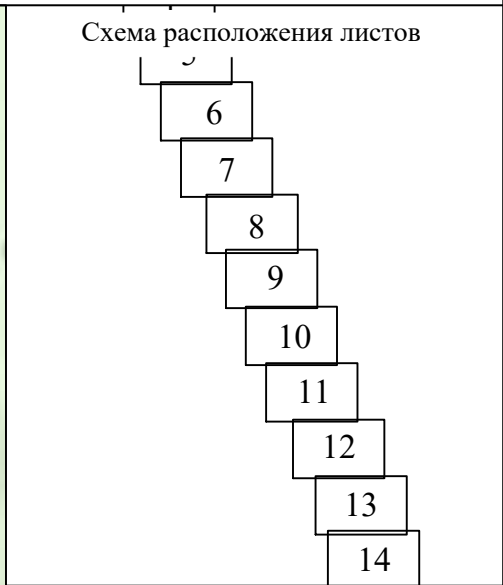
- 1 - проектные границы публичного сервитута и характерные точки;
- 50:33:0010256:28 - границы и кадастровые номера земельного участка, в отношении которого испрашивается публичный сервитут;
- 50:33:0010256 - границы и кадастровые номера кадастрового квартала, в отношении которого испрашивается публичный сервитут;

- проектное местоположение инженерного сооружения;
- городской округ Ступино - установленные границы и наименование городских округов;
- г. Ступино - установленные границы и наименование населенных пунктов;
- Московская область - обозначение субъекта Российской Федерации.


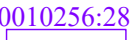

Масштаб 1:5000





Схема расположения границ публичного сервитута

Схема расположения листов

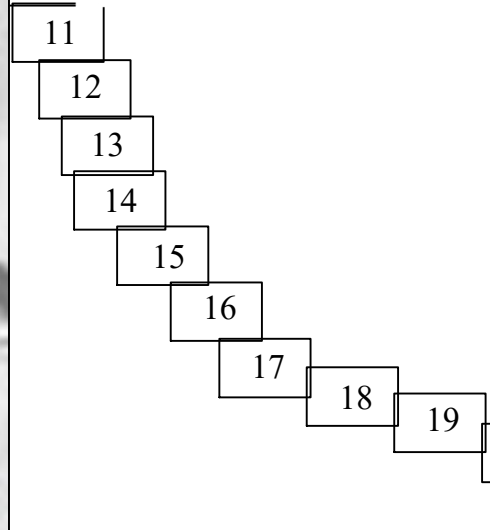


Используемые условные знаки и обозначения:

- 1  - проектные границы публичного сервитута и характерные точки;
-  50:33:0010256:28 - границы и кадастровые номера земельного участка, в отношении которого испрашивается публичный сервитут;
-  50:33:0010256 - границы и кадастровые номера кадастрового квартала, в отношении которого испрашивается публичный сервитут;

-  - проектное местоположение инженерного сооружения;
-  **городской округ Ступино** - установленные границы и наименование городских округов;
-  **г. Ступино** - установленные границы и наименование населенных пунктов;
-  **Московская область** - обозначение субъекта Российской Федерации.

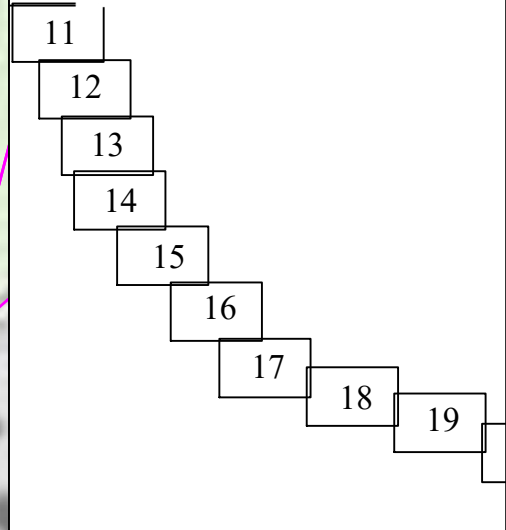
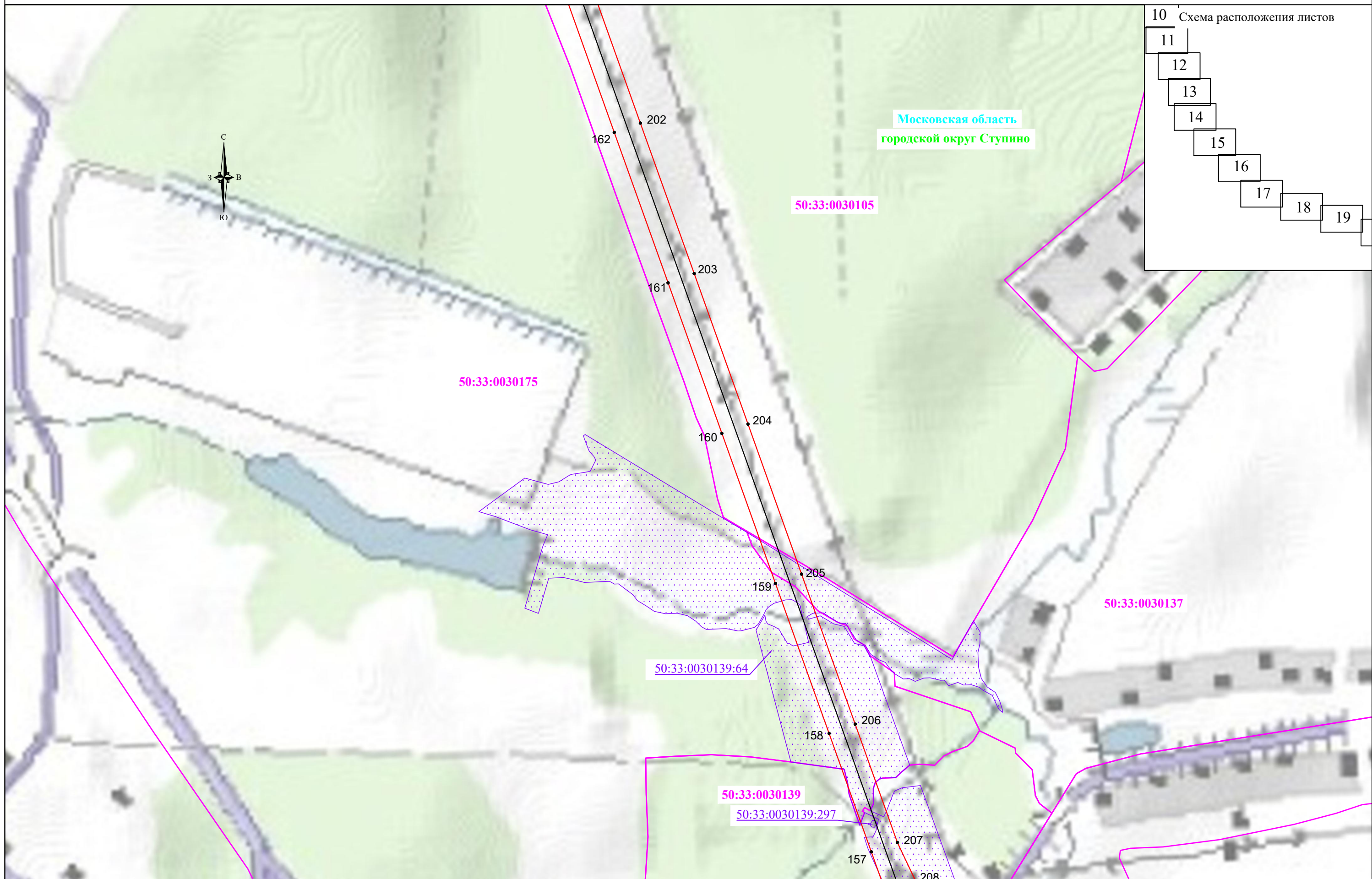
Масштаб 1:5000



Используемые условные знаки и обозначения:

- 1 - проектные границы публичного сервитута и характерные точки;
- 50:33:0010256:28 - границы и кадастровые номера земельного участка, в отношении которого испрашивается публичный сервитут;
- 50:33:0010256 - границы и кадастровые номера кадастрового квартала, в отношении которого испрашивается публичный сервитут;

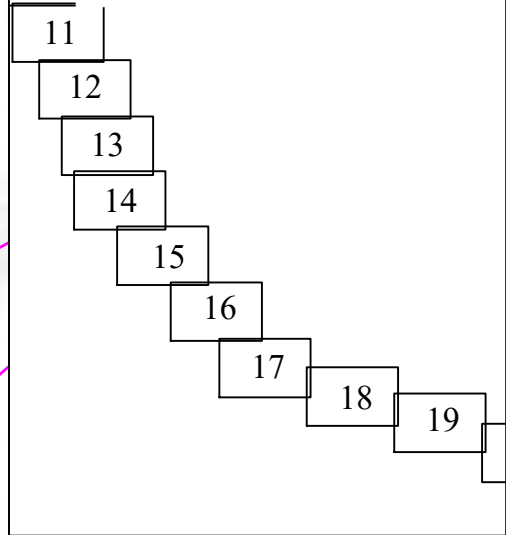
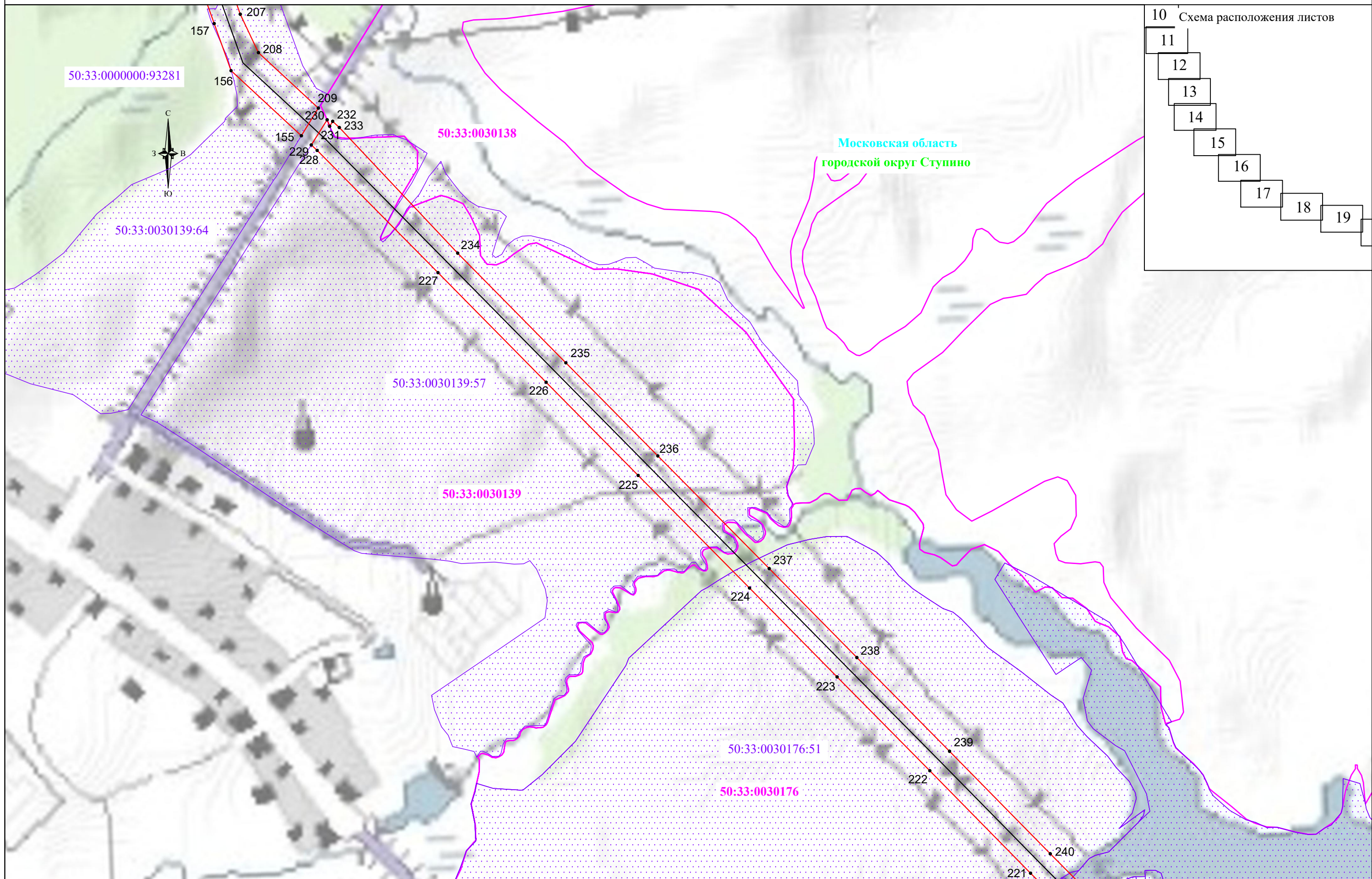
- проектное местоположение инженерного сооружения;
- городской округ Ступино - установленные границы и наименование городских округов;
- г. Ступино - установленные границы и наименование населенных пунктов;
- Московская область - обозначение субъекта Российской Федерации.



Используемые условные знаки и обозначения:

- 1 - проектные границы публичного сервитута и характерные точки;
- 50:33:0010256:28 - границы и кадастровые номера земельного участка, в отношении которого испрашивается публичный сервитут;
- 50:33:0010256 - границы и кадастровые номера кадастрового квартала, в отношении которого испрашивается публичный сервитут;

- проектное местоположение инженерного сооружения;
- городской округ Ступино** - установленные границы и наименование городских округов;
- г. Ступино** - установленные границы и наименование населенных пунктов;
- Московская область** - обозначение субъекта Российской Федерации.

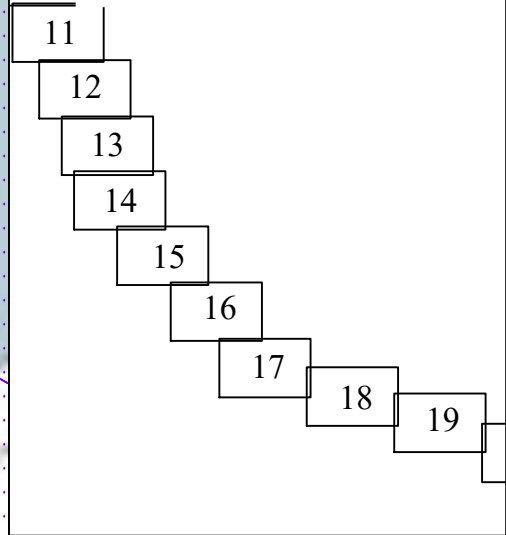
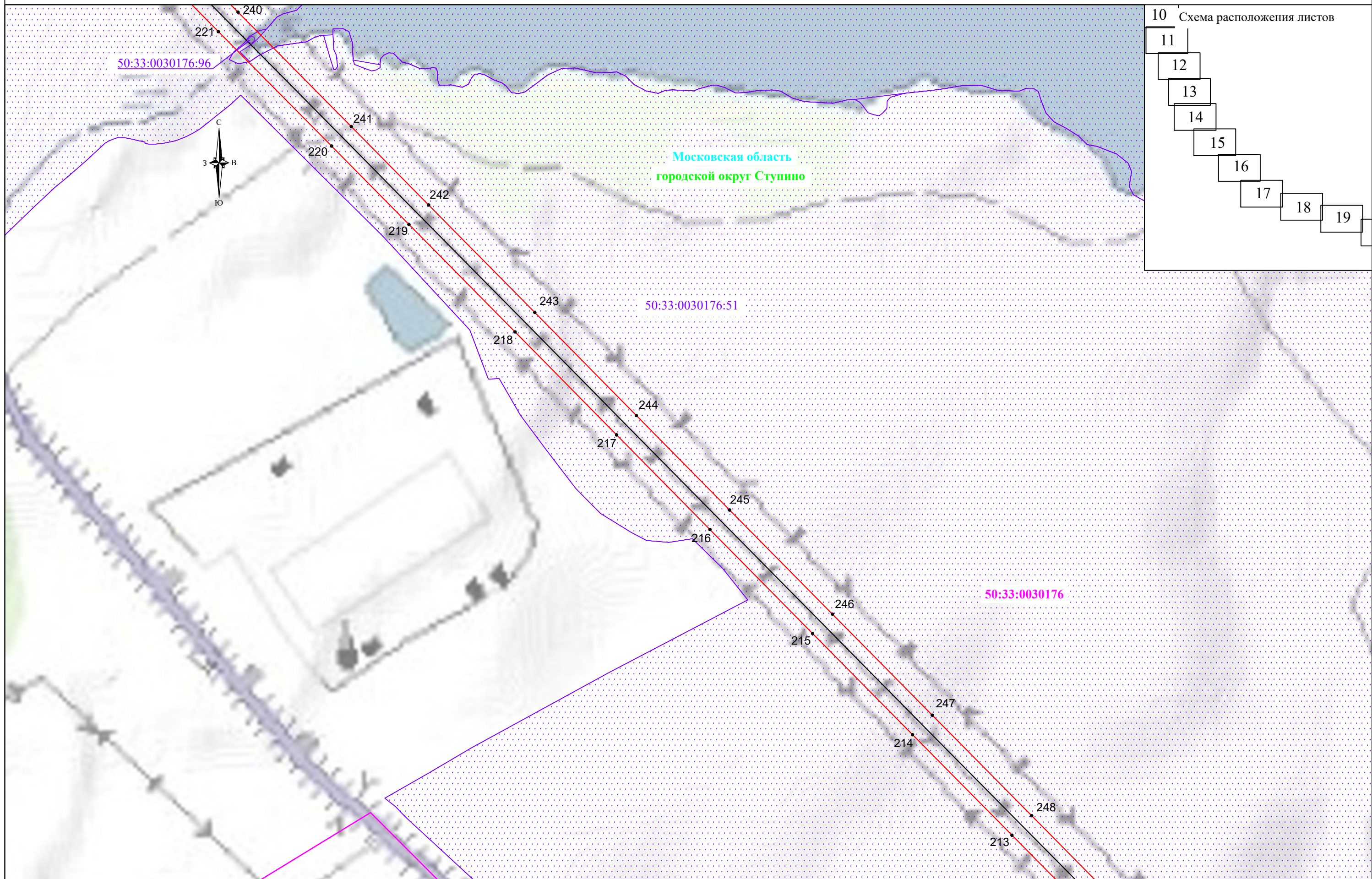


Используемые условные знаки и обозначения:


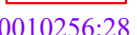

- 1 - проектные границы публичного сервитута и характерные точки;
- 50:33:0010256:28 - границы и кадастровые номера земельного участка, в отношении которого испрашивается публичный сервитут;
- 50:33:0010256 - границы и кадастровые номера кадастрового квартала, в отношении которого испрашивается публичный сервитут;

- проектное местоположение инженерного сооружения;
- городской округ Ступино** - установленные границы и наименование городских округов;
- г. Ступино** - установленные границы и наименование населенных пунктов;
- Московская область** - обозначение субъекта Российской Федерации.

Масштаб 1:5000



Используемые условные знаки и обозначения:

- 1  - проектные границы публичного сервитута и характерные точки;
-  50:33:0010256:28 - границы и кадастровые номера земельного участка, в отношении которого испрашивается публичный сервитут;
-  50:33:0010256 - границы и кадастровые номера кадастрового квартала, в отношении которого испрашивается публичный сервитут;





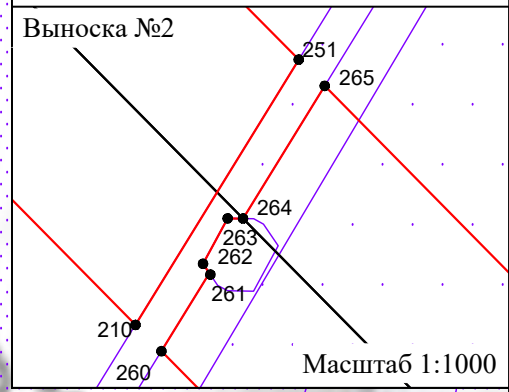
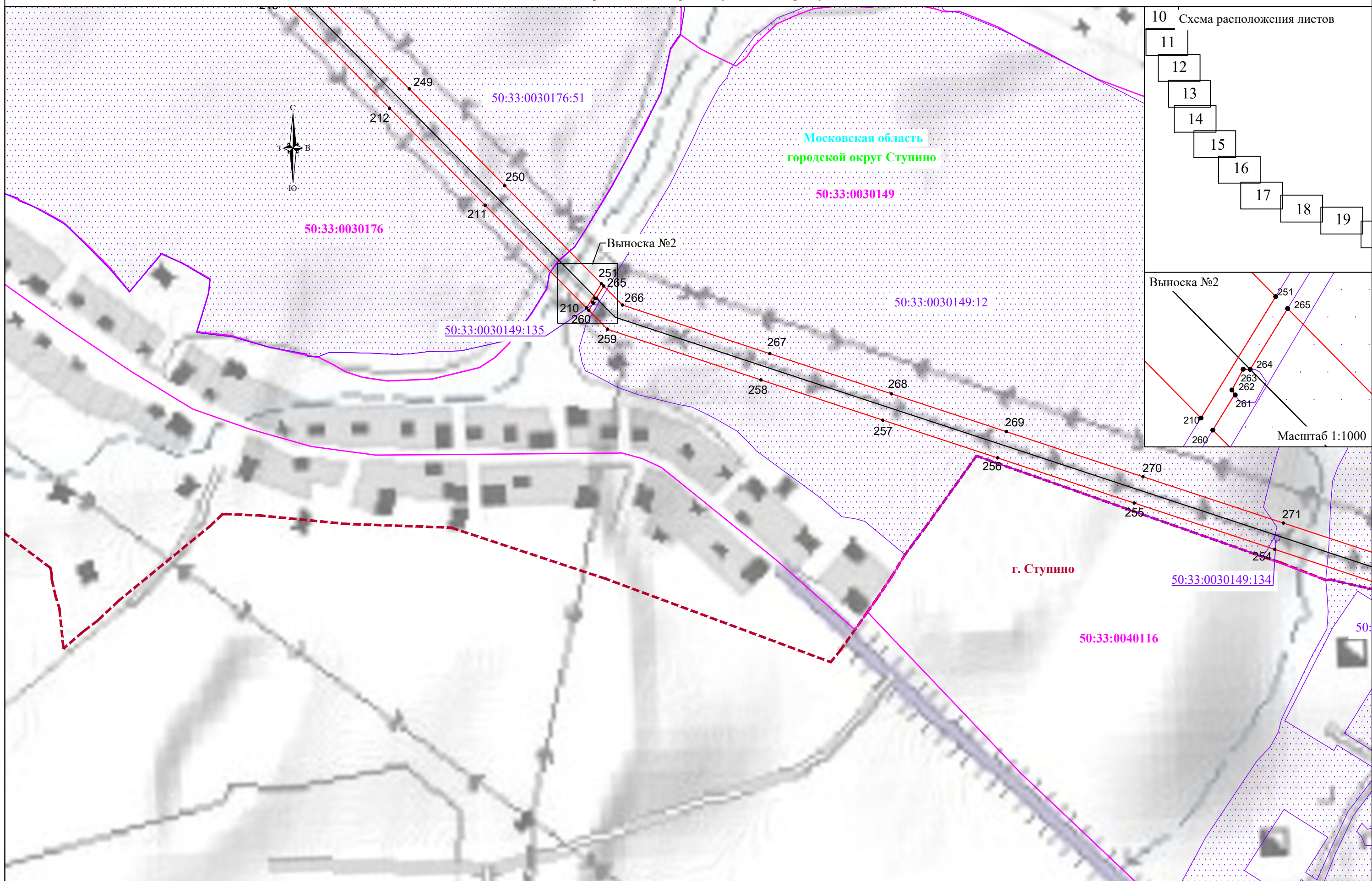
-  - проектное местоположение инженерного сооружения;
-  **городской округ Ступино** - установленные границы и наименование городских округов;
-  **г. Ступино** - установленные границы и наименование населенных пунктов;
-  **Московская область** - обозначение субъекта Российской Федерации.

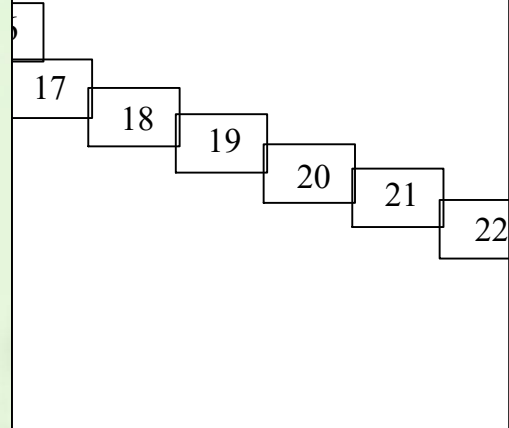
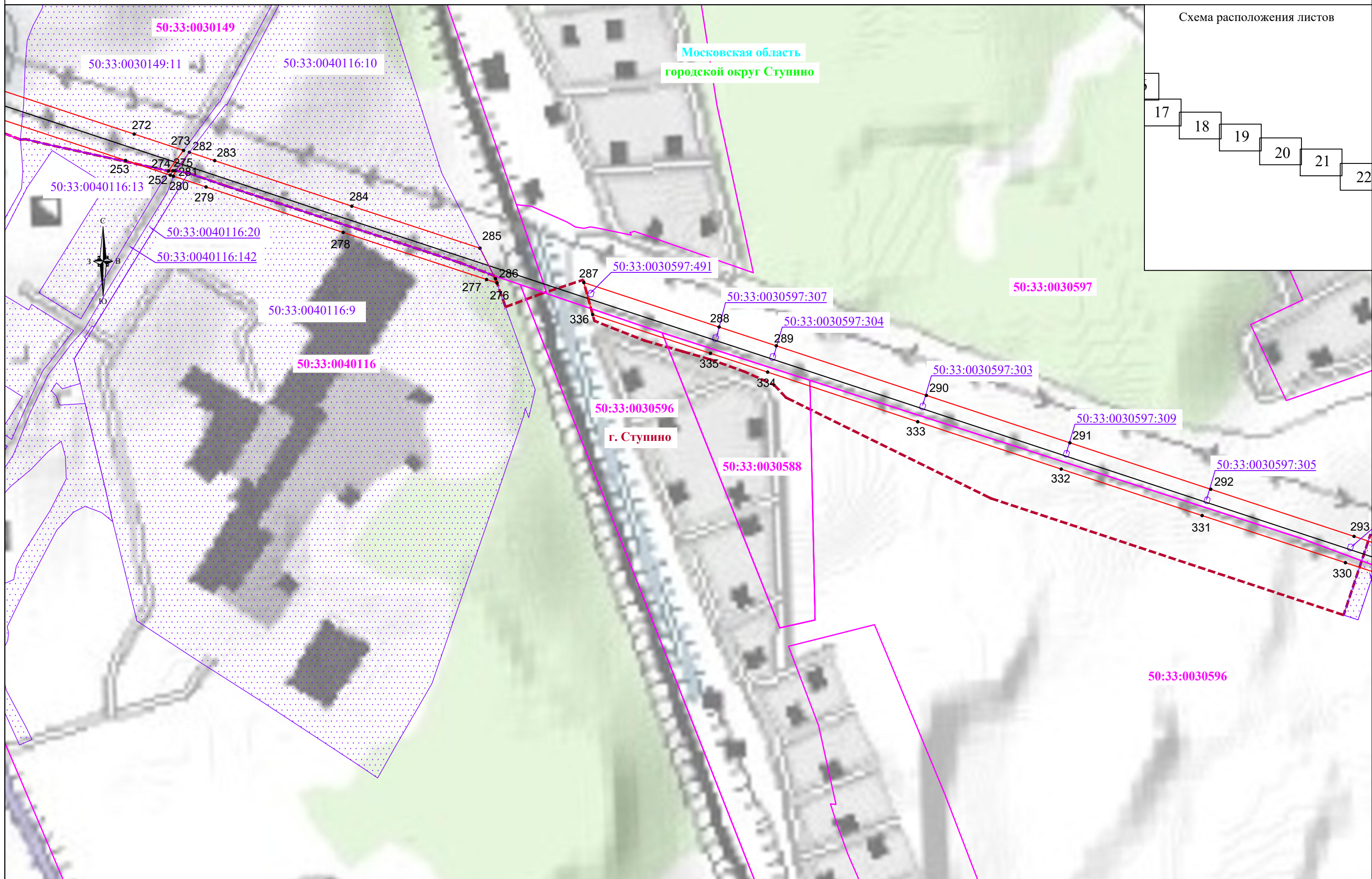
Схема расположения границ публичного сервитута



- Используемые условные знаки и обозначения:**
- 1 - проектные границы публичного сервитута и характерные точки;
 - 50:33:0010256:28 - границы и кадастровые номера земельного участка, в отношении которого испрашивается публичный сервитут;
 - 50:33:0010256 - границы и кадастровые номера кадастрового квартала, в отношении которого испрашивается публичный сервитут;

- проектное местоположение инженерного сооружения;
- городской округ Ступино** - установленные границы и наименование городских округов;
- г. Ступино** - установленные границы и наименование населенных пунктов;
- Московская область** - обозначение субъекта Российской Федерации.

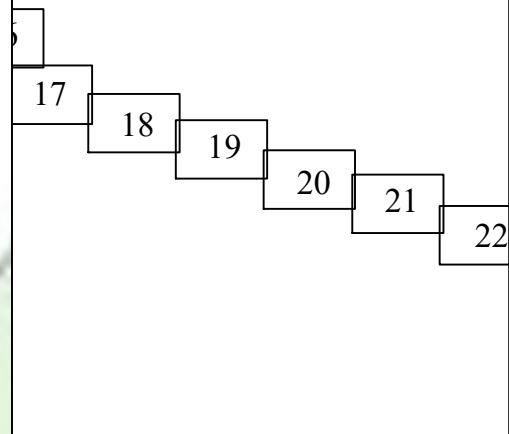
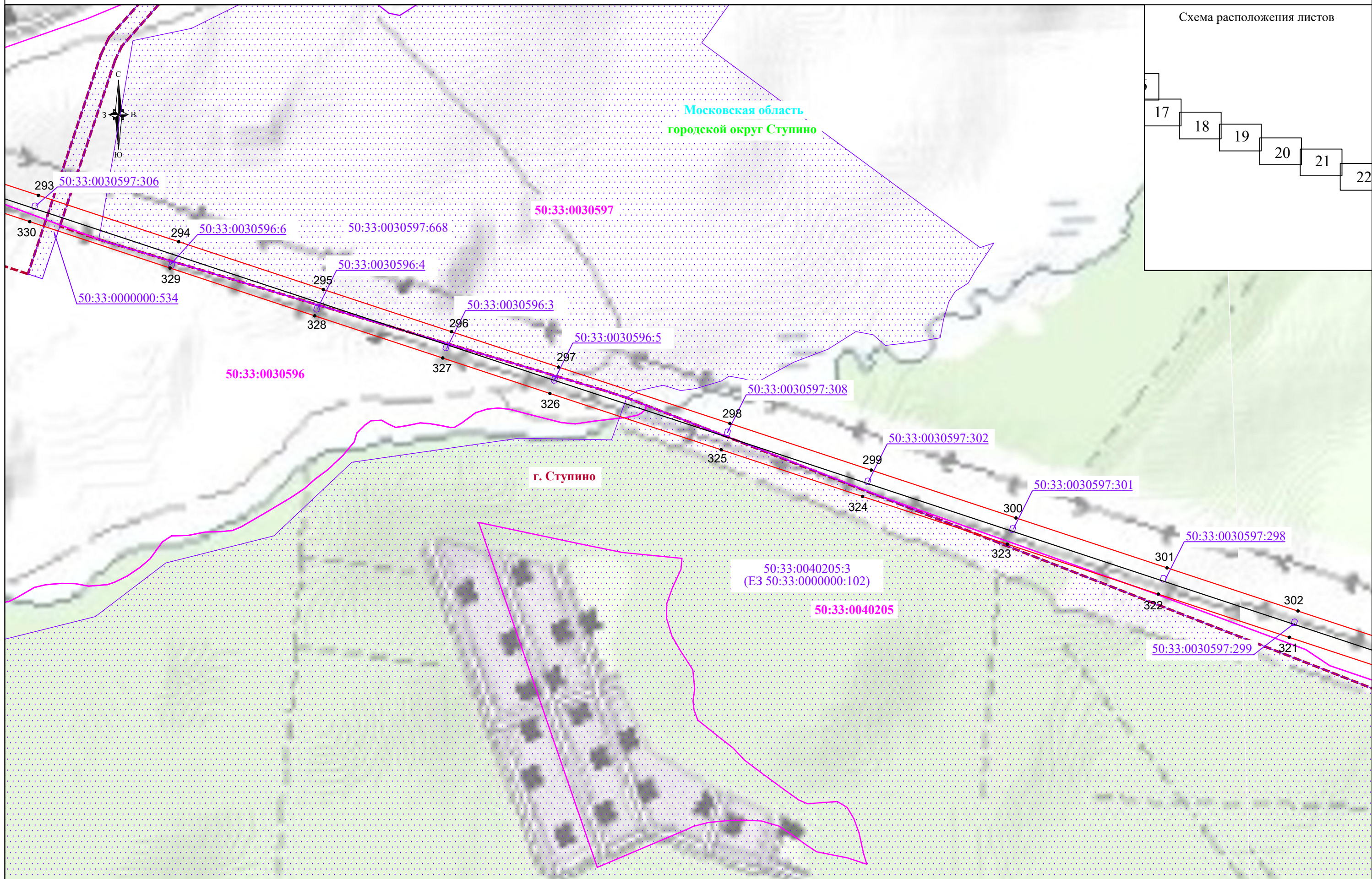
Масштаб 1:5000



Используемые условные знаки и обозначения:

- 1 - проектные границы публичного сервитута и характерные точки;
- 50:33:0010256:28 - границы и кадастровые номера земельного участка, в отношении которого испрашивается публичный сервитут;
- 50:33:0010256 - границы и кадастровые номера кадастрового квартала, в отношении которого испрашивается публичный сервитут;

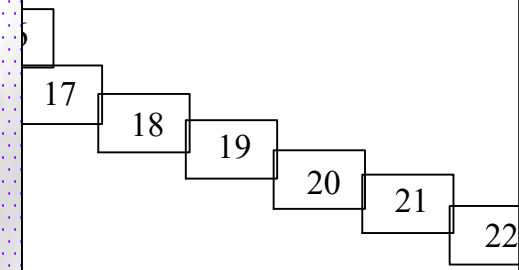
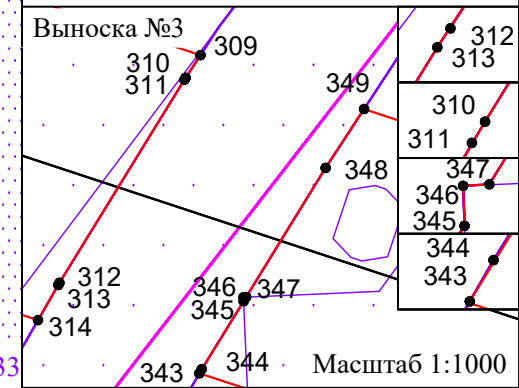
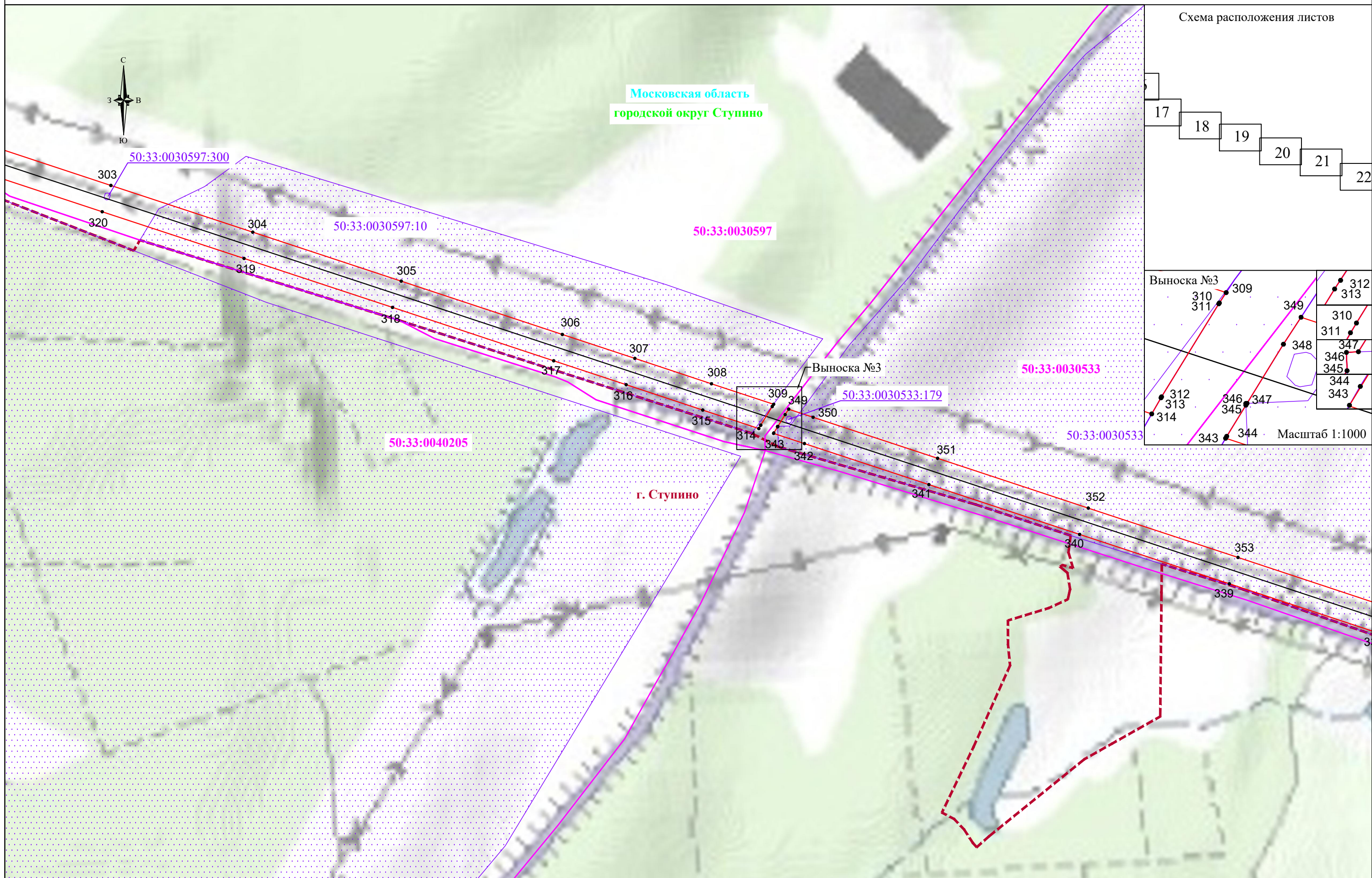
- проектное местоположение инженерного сооружения;
- городской округ Ступино** - установленные границы и наименование городских округов;
- г. Ступино** - установленные границы и наименование населенных пунктов;
- Московская область** - обозначение субъекта Российской Федерации.



Используемые условные знаки и обозначения:

- 1 - проектные границы публичного сервитута и характерные точки;
- 50:33:0010256:28 - границы и кадастровые номера земельного участка, в отношении которого испрашивается публичный сервитут;
- 50:33:0010256 - границы и кадастровые номера кадастрового квартала, в отношении которого испрашивается публичный сервитут;

- проектное местоположение инженерного сооружения;
- городской округ Ступино** - установленные границы и наименование городских округов;
- г. Ступино** - установленные границы и наименование населенных пунктов;
- Московская область** - обозначение субъекта Российской Федерации.



Московская область
городской округ Ступино

г. Ступино

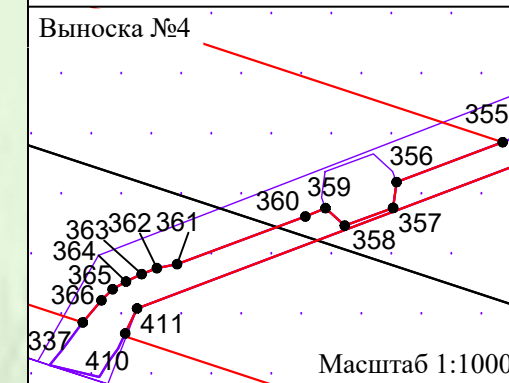
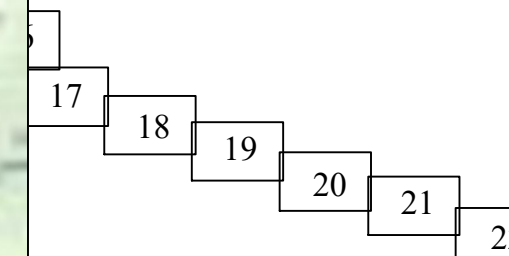
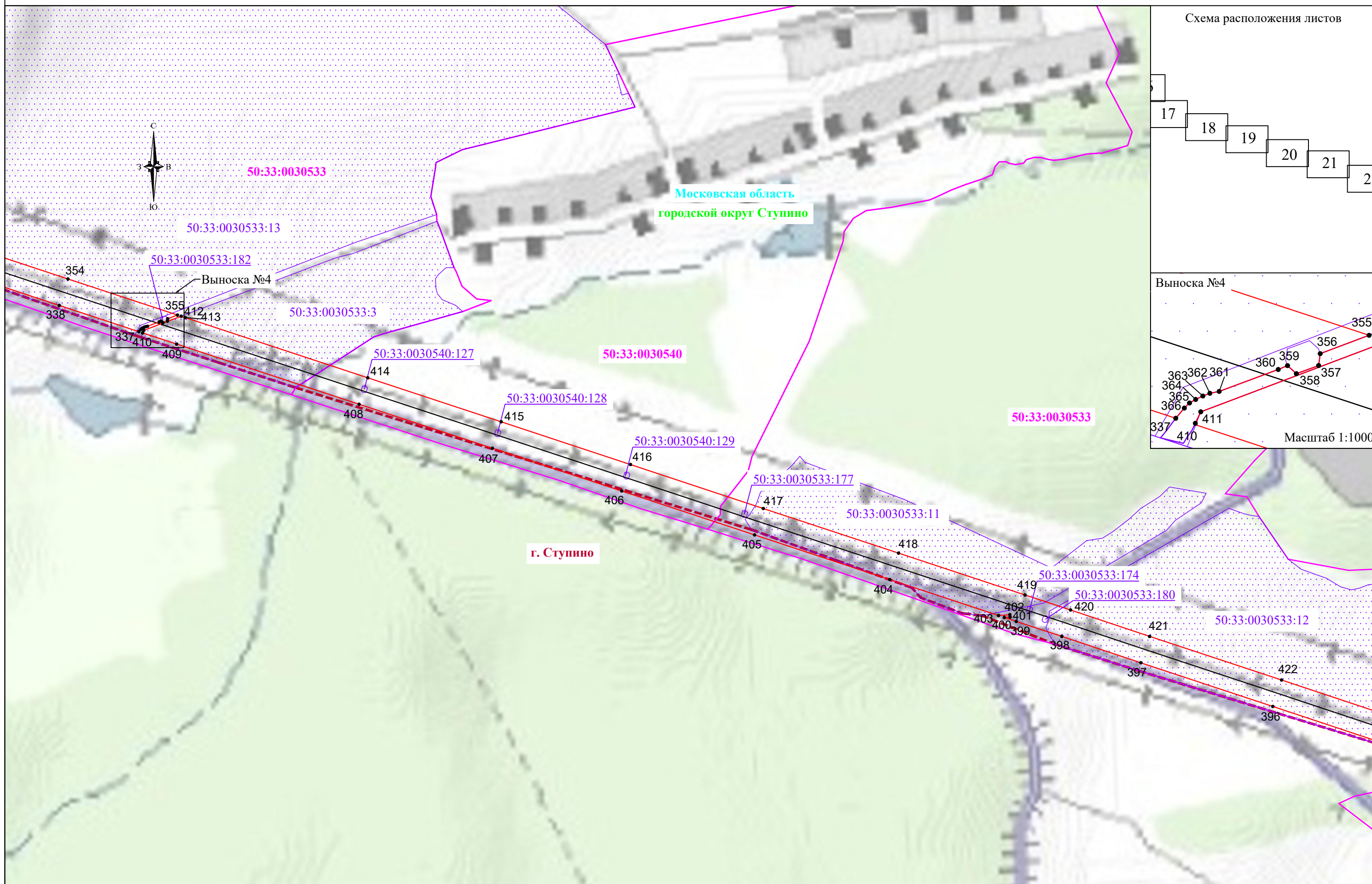
- Используемые условные знаки и обозначения:**
- 1 - проектные границы публичного сервитута и характерные точки;
 - 50:33:0010256:28 - границы и кадастровые номера земельного участка, в отношении которого испрашивается публичный сервитут;
 - 50:33:0010256 - границы и кадастровые номера кадастрового квартала, в отношении которого испрашивается публичный сервитут;

- проектное местоположение инженерного сооружения;
- городской округ Ступино - установленные границы и наименование городских округов;
- г. Ступино - установленные границы и наименование населенных пунктов;
- Московская область - обозначение субъекта Российской Федерации.

Масштаб 1:5000

Схема расположения границ публичного сервитута

Схема расположения листов

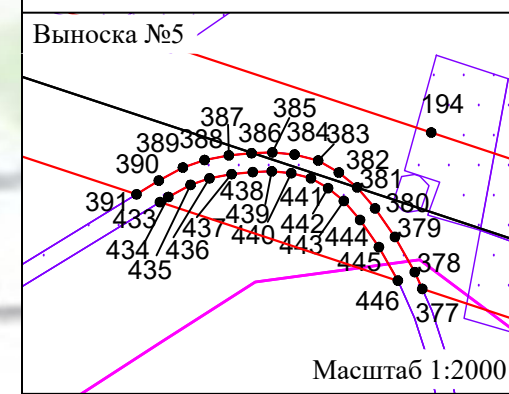
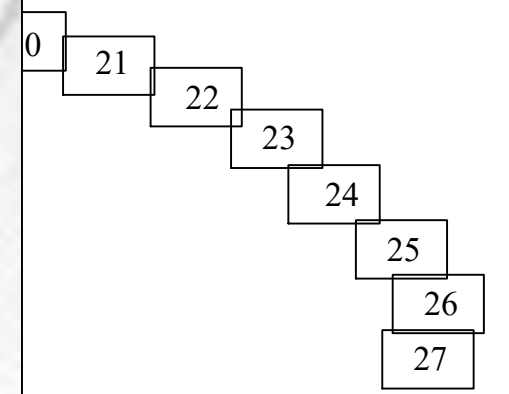
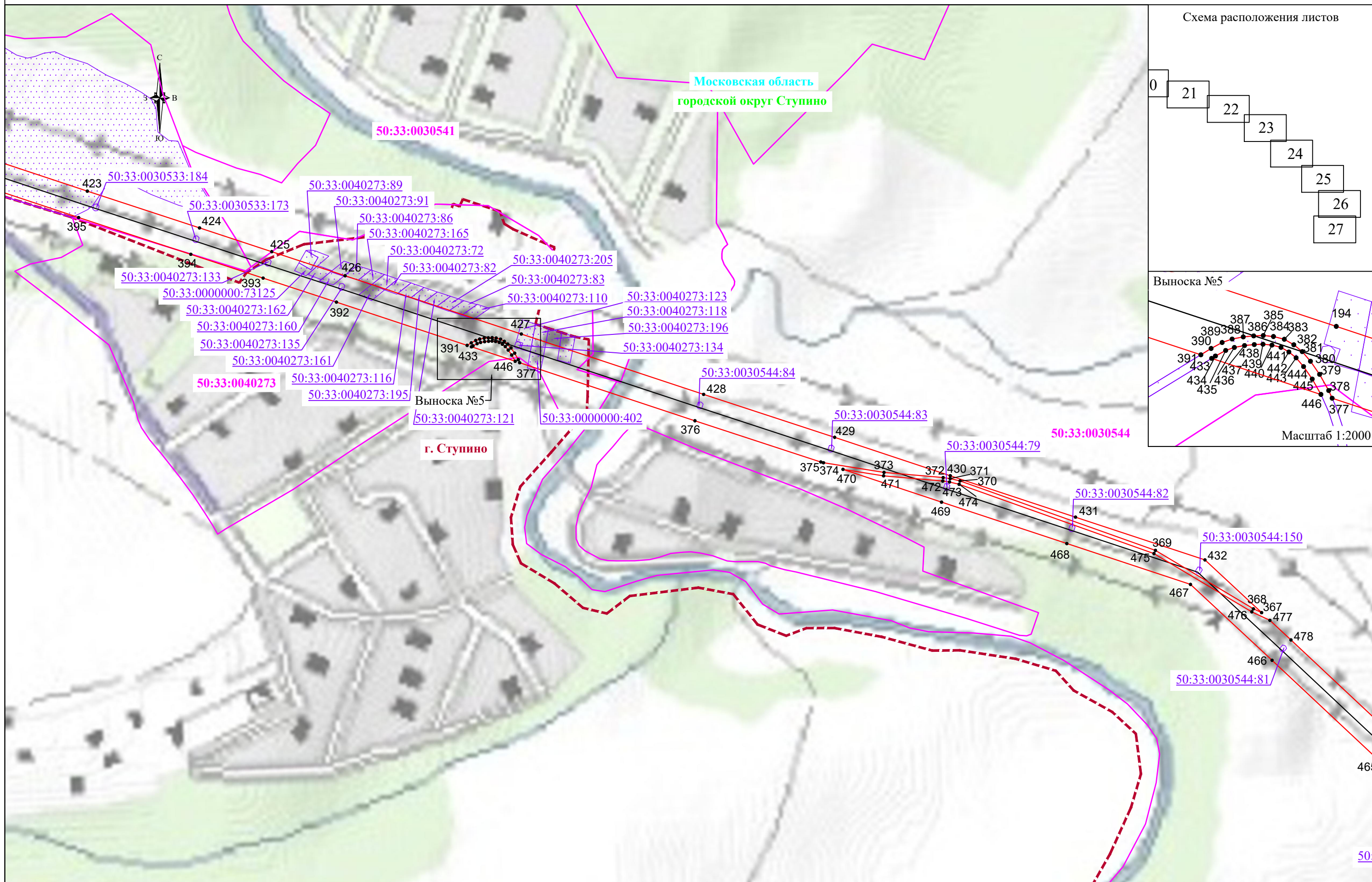


Используемые условные знаки и обозначения:

- 1 - проектные границы публичного сервитута и характерные точки;
- 50:33:0010256:28 - границы и кадастровые номера земельного участка, в отношении которого испрашивается публичный сервитут;
- 50:33:0010256 - границы и кадастровые номера кадастрового квартала, в отношении которого испрашивается публичный сервитут;

- проектное местоположение инженерного сооружения;
- городской округ Ступино** - установленные границы и наименование городских округов;
- г. Ступино** - установленные границы и наименование населенных пунктов;
- Московская область** - обозначение субъекта Российской Федерации.

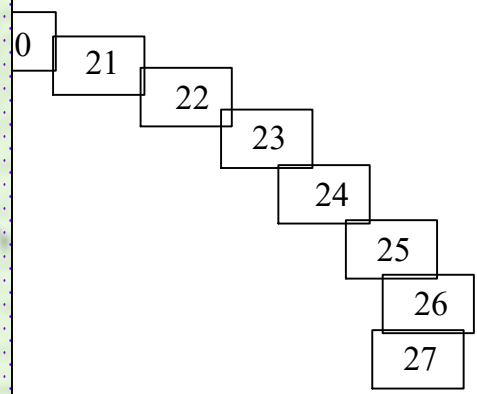
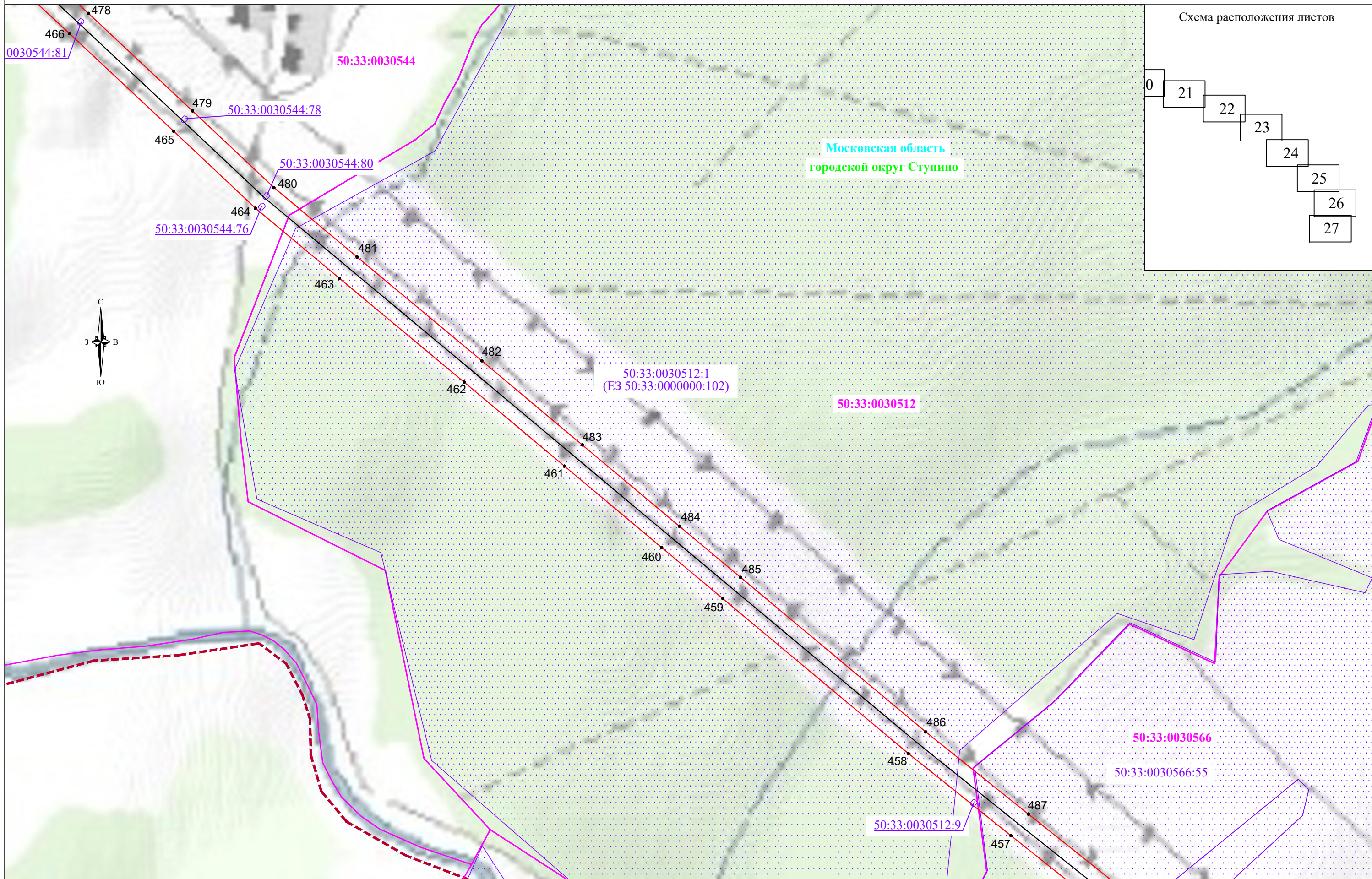
Масштаб 1:5000



- Используемые условные знаки и обозначения:**
- 1 - проектные границы публичного сервитута и характерные точки;
 - 50:33:0010256:28 - границы и кадастровые номера земельного участка, в отношении которого испрашивается публичный сервитут;
 - 50:33:0010256 - границы и кадастровые номера кадастрового квартала, в отношении которого испрашивается публичный сервитут;

- проектное местоположение инженерного сооружения;
- городской округ **Ступино** - установленные границы и наименование городских округов;
- г. Ступино** - установленные границы и наименование населенных пунктов;
- Московская область - обозначение субъекта Российской Федерации.

Масштаб 1:5000



Московская область
городской округ Ступино

50:33:0030512:1
(ЕЗ 50:33:0000000:102)

50:33:0030512

50:33:0030566

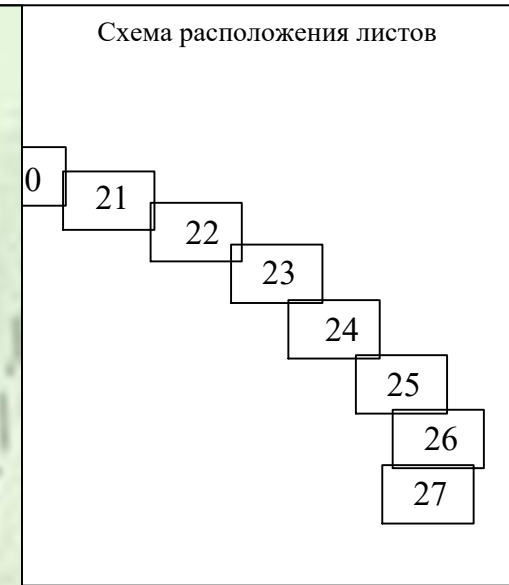
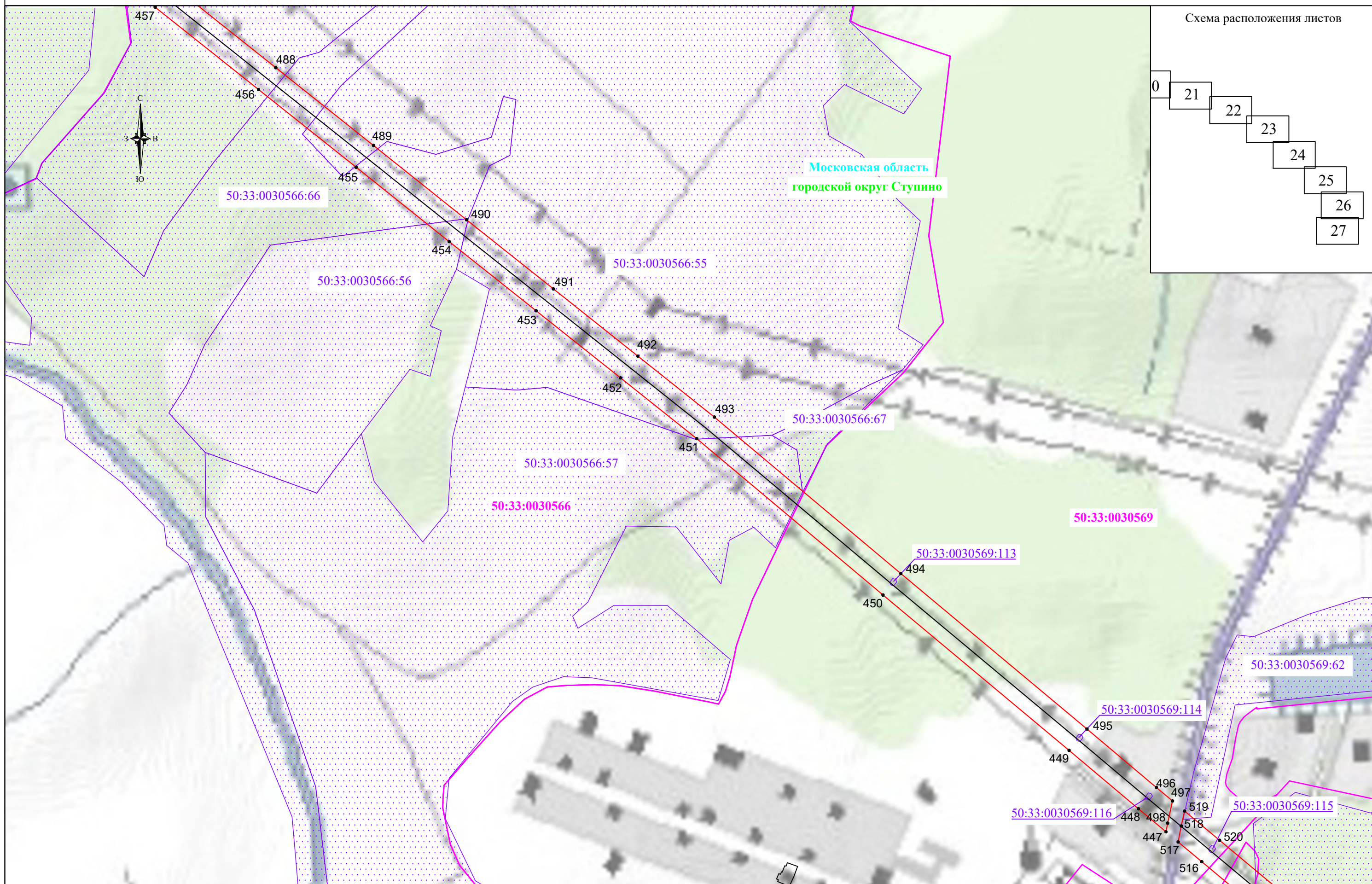
50:33:0030566:55

50:33:0030512:9

- Используемые условные знаки и обозначения:**
- 1 - проектные границы публичного сервитута и характерные точки;
 - 50:33:0010256:28 - границы и кадастровые номера земельного участка, в отношении которого испрашивается публичный сервитут;
 - 50:33:0010256 - границы и кадастровые номера кадастрового квартала, в отношении которого испрашивается публичный сервитут;

- проектное местоположение инженерного сооружения;
- городской округ Ступино** - установленные границы и наименование городских округов;
- г. Ступино** - установленные границы и наименование населенных пунктов;
- Московская область** - обозначение субъекта Российской Федерации.

Масштаб 1:5000

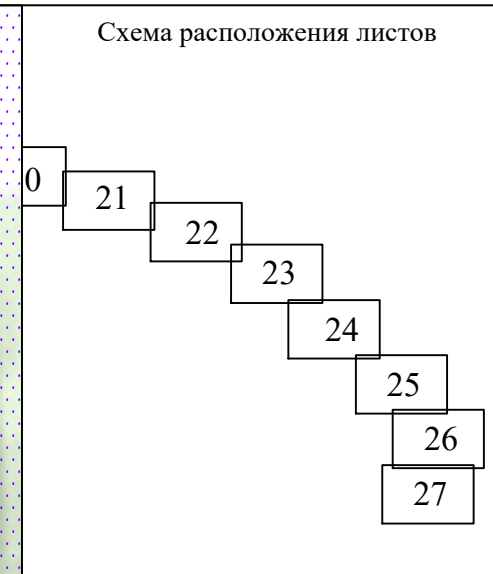
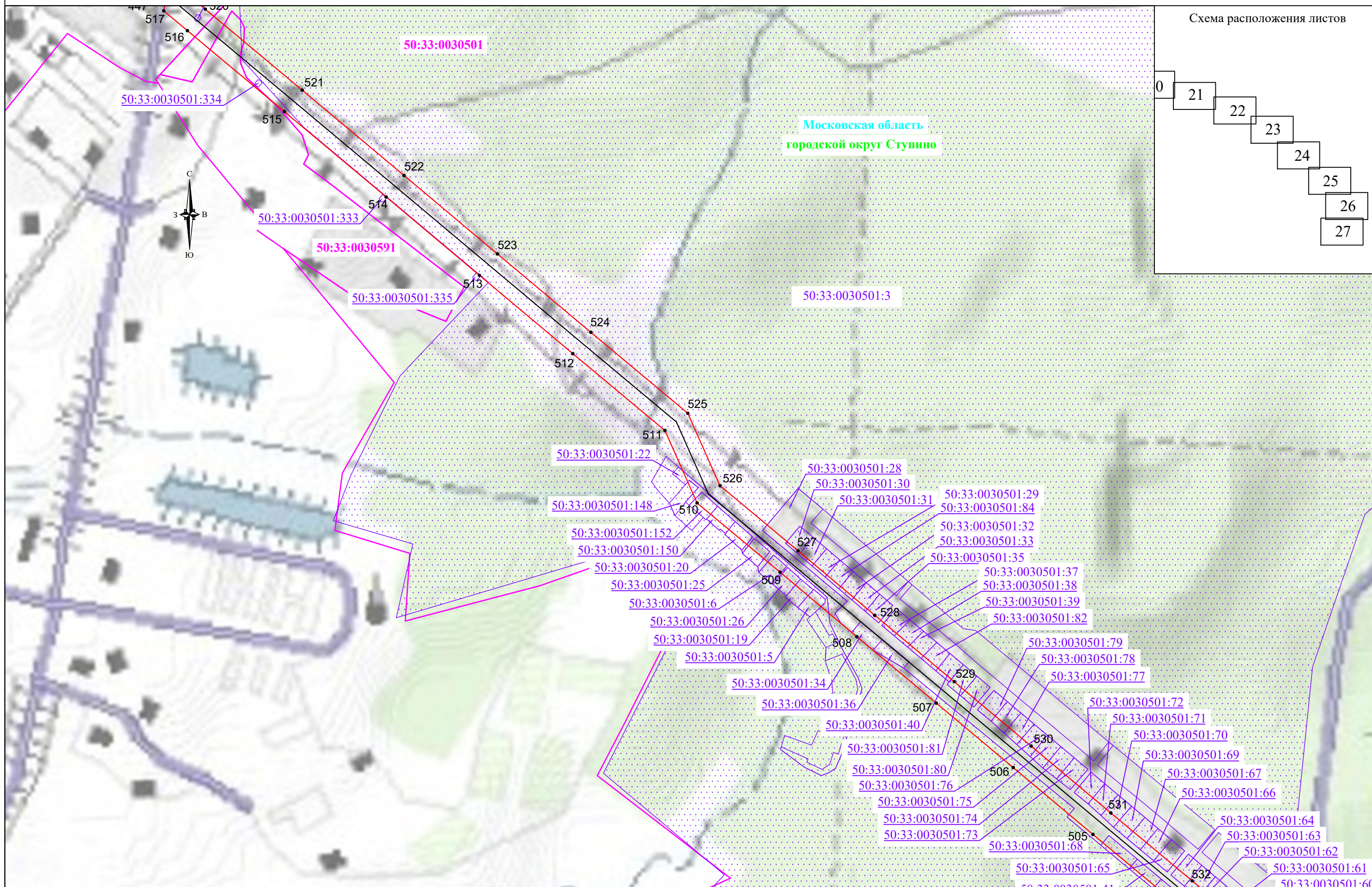


Используемые условные знаки и обозначения:

- 1 - проектные границы публичного сервитута и характерные точки;
- 50:33:0010256:28 - границы и кадастровые номера земельного участка, в отношении которого испрашивается публичный сервитут;
- 50:33:0010256 - границы и кадастровые номера кадастрового квартала, в отношении которого испрашивается публичный сервитут;

- проектное местоположение инженерного сооружения;
- городской округ Ступино - установленные границы и наименование городских округов;
- г. Ступино - установленные границы и наименование населенных пунктов;
- Московская область - обозначение субъекта Российской Федерации.

Масштаб 1:5000



Используемые условные знаки и обозначения:

- 1 - проектные границы публичного сервитута и характерные точки;
- 50:33:0010256:28 - границы и кадастровые номера земельного участка, в отношении которого испрашивается публичный сервитут;
- 50:33:0010256 - границы и кадастровые номера кадастрового квартала, в отношении которого испрашивается публичный сервитут;

- проектное местоположение инженерного сооружения;
- городской округ Ступино** - установленные границы и наименование городских округов;
- г. Ступино** - установленные границы и наименование населенных пунктов;
- Московская область** - обозначение субъекта Российской Федерации.

Масштаб 1:5000

Схема расположения границ публичного сервитута

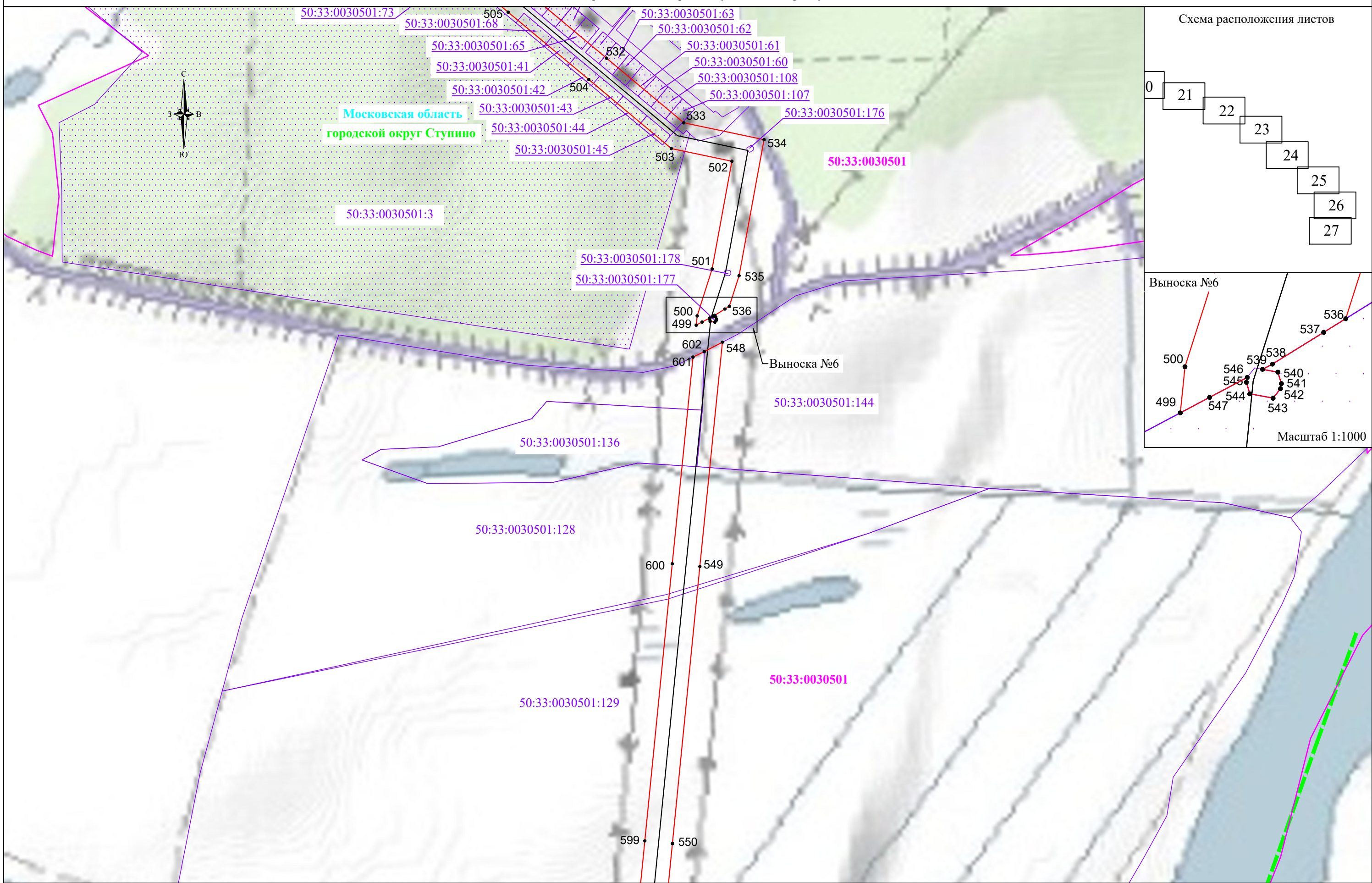
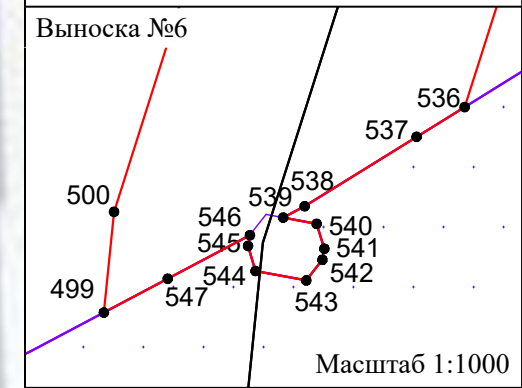
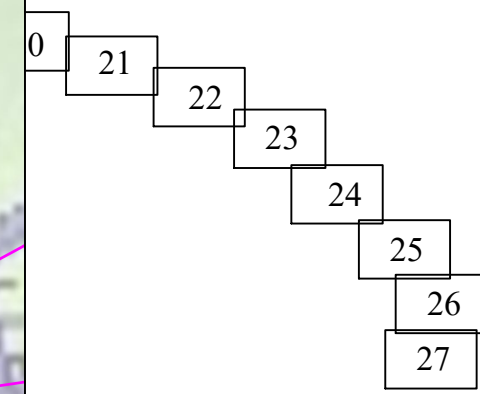


Схема расположения листов

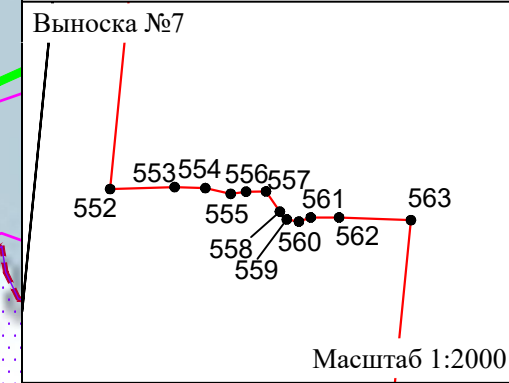
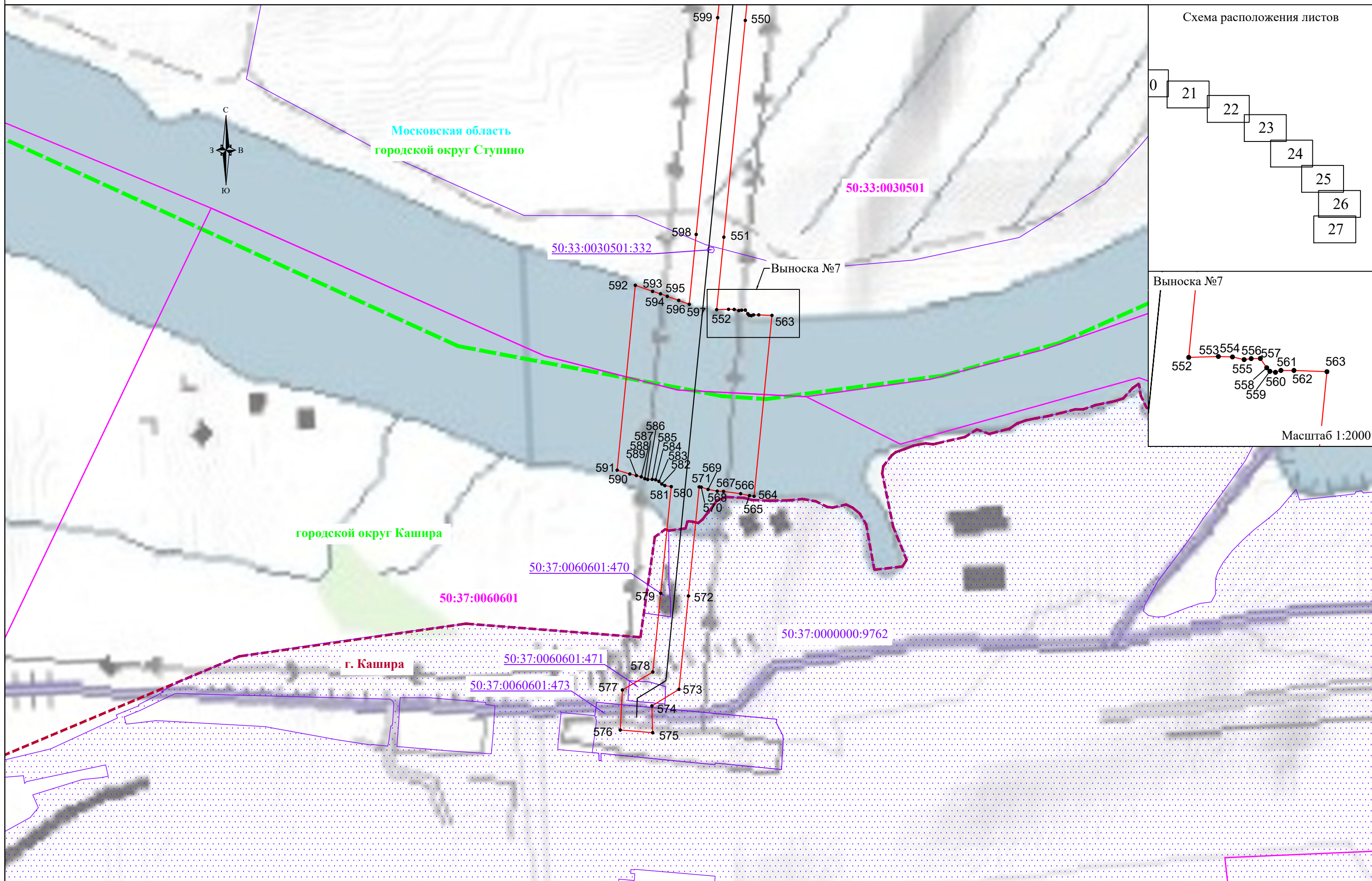


Масштаб 1:5000

Используемые условные знаки и обозначения:

- 1 - проектные границы публичного сервитута и характерные точки;
- 50:33:0010256:28 - границы и кадастровые номера земельного участка, в отношении которого испрашивается публичный сервитут;
- 50:33:0010256 - границы и кадастровые номера кадастрового квартала, в отношении которого испрашивается публичный сервитут;

- проектное местоположение инженерного сооружения;
- городской округ Ступино** - установленные границы и наименование городских округов;
- г. Ступино** - установленные границы и наименование населенных пунктов;
- Московская область** - обозначение субъекта Российской Федерации.



Используемые условные знаки и обозначения:

- 1 - проектные границы публичного сервитута и характерные точки;
- 50:33:0010256:28 - границы и кадастровые номера земельного участка, в отношении которого испрашивается публичный сервитут;
- 50:33:0010256 - границы и кадастровые номера кадастрового квартала, в отношении которого испрашивается публичный сервитут;

- проектное местоположение инженерного сооружения;
- городской округ Ступино - установленные границы и наименование городских округов;
- г. Ступино - установленные границы и наименование населенных пунктов;
- Московская область - обозначение субъекта Российской Федерации.

Масштаб 1:5000